



PREFEITURA DO MUNICÍPIO DE SÃO PAULO
SECRETARIA DO VERDE E DO MEIO
AMBIENTE
DIVISÃO DE GESTÃO DE UNIDADES DE CONSERVAÇÃO – DGUC
ÁREA DE PROTEÇÃO AMBIENTAL (APA) BORORÉ-COLÔNIA
CONSELHO GESTOR



**ATA 184º REUNIÃO ORDINÁRIA – CONSELHO GESTOR DA
ÁREA DE PROTEÇÃO AMBIENTAL BORORÉ-COLÔNIA**

e

**ATA 236º REUNIÃO ORDINÁRIA – CONSELHO GESTOR DA
ÁREA DE PROTEÇÃO AMBIENTAL CAPIVARI-MONOS**

Dia 27 de agosto de 2024, Terça-feira, das 10h às 13h
Presencialmente: TEIA Parelheiros – Parque Nascentes do Ribeirão Colônia.
Online: Microsoft Teams

**Conselheiro(a)s Presentes APA BORORÉ-COLÔNIA
SOCIEDADE CIVIL**

SETOR	REPRESENTANTES	ASSINATURA
Associação de Moradores Chácara Santo Amaro	Antonio Carlos Pereira Silva	Via Chat
Associação Comunitária Pequeno Príncipe	Regina Baptista/Amabilis	Via Chat

**Conselheiro(a)s Presentes APA BORORÉ-COLÔNIA
PODER PÚBLICO**

Secretaria do Verde e do Meio Ambiente – SVMA	Maíra Galvanese	Presencial
Secretaria Municipal e Urbanismo e Licenciamento – SMUL	Raquel Araujo de Jesus Pontes	Via Chat
Secretaria Municipal da Saúde	Jacqueline Penha Ribeiro	Presencial
Subprefeitura Capela do Socorro – SUB-CS	Carlos Jesus dos Santos	Presencial

Conselheiro(a)s Presentes APA CAPIVARI-MONOS
SOCIEDADE CIVIL

ENTIDADE	NOME	ASSINATURA
Associação Comunitária Habitacional Vargem Grande - ACHAVE	Severino Carlos de Souza	Presencial
Grêmio Esportivo Phoenix do Vargem Grande	João Raimundo Cedro de Souza	Presencial
Produtora Rural	Luzia Souza Silva	Presencial
Curucutu Parques Ambientais	Vera Roso/ Ana Roso	Presencial
Borboletário Àguias da Serra	Miguel Maghiniac	Presencial
AMTECI	Solange Aparecida Dias	Presencial
Universidade Federal do ABC	Matheus Fortes Santos	Via Chat
OSEL – Obras Sociais e Educacionais Luz	Maria do Socorro Lippi	Presencial

Conselheiro(a)s Presentes APA CAPIVARI-MONOS
PODER PÚBLICO

ENTIDADE	NOME	ASSINATURA
Secretaria do Verde e Meio Ambiente	Luccas G.R.Longo	Presencial
CETESB	Luiz Carlos Debeluz	Via Chat

CRENCIAMENTO DOS PARTICIPANTES

A lista de presença, o chat virtual e o registro fotográfico dessa reunião encontram-se anexada a este documento, nos Anexos I, II e III, registradas por meio do chat do aplicativo Microsoft *Teams*, assim como orienta a Portaria Municipal nº 049/SVMA.G-AJ/2020 e de acordo com o Regimento Interno do Conselho Gestor da APA-BC e Conselho Gestor APA-CM – Gestão 2022-2024.

Destacamos que parte dos participantes presentes no Espaço Teia – Parque Nascentes do Ribeirão Colônia, não assinaram a lista, impedindo o registro de participação.

PAUTAS DO DIA

- 1.1 Monitoramento Ambiental, Imagens Sobrevoos nas APAs.**
- 1.2 Intervenções Viárias.**
- 1.3 Informes Gerais**

1.1 Monitoramento Ambiental, Imagens Sobrevoos nas APAs.

Luccas/DGUC/SVMA inicia a pauta citando o relatório de Áreas Prioritárias para Fiscalização e Monitoramento para as APAs Capivari-Monos e Bororé-Colônia, e prossegue explicando sobre as imagens de sobrevoos realizadas nas APAs no mês de junho/24. Maíra/DGUC/SVMA esclarece que o sobrevoos foi viabilizado por convite feito pela Coordenação de Fiscalização e Biodiversidade da Secretaria de Meio Ambiente, Infraestrutura e Logística (SEMIL), do Governo do Estado, e contou com a presença de representantes da PM Ambiental.

Um participante da reunião parabeniza os gestores das APAs, ressaltando que é uma posição difícil, e relembra que as APAs realizam um trabalho de ordenamento territorial e fortalecimento das características associadas em várias frentes, como infraestrutura, educação ambiental e fiscalização. Ele pede aos outros conselheiros suporte para mudar o cenário atual, lembrando a lei de criação da APA, e sugere fortalecer as câmaras técnicas de fiscalização das APAs, onde são discutidas operações próprias relacionadas às APAs, com atuações junto à GCM. Ele também sugere chamar a atenção da Coordenação de Fiscalização Ambiental (CFA) da SVMA, instancia municipal responsável pela fiscalização ambiental no município.

Com a palavra, Maíra se refere ao cenário atual das APAs em duas situações: quando recebe denúncias, o processo é encaminhado, e também há encaminhamentos por telefone e e-mail. Ela reforça que todo o trabalho já realizado com as análises técnicas segue ativo. O que poderia ser feito seria a concisão dos três conselhos — APA Capivari-Monos, APA Bororé-Colônia e CONGETUR — para obter melhores resultados, além das reuniões das câmaras técnicas, encaminhando a fiscalização para a SVMA, PM Ambiental, SECLIMA e outros órgãos.

Um convidado menciona que a APA pode e deve realizar ações próprias de forma independente, dada a urgência, e realizar articulações para as resoluções. Maíra lembra que foi apresentado na APA Bororé-Colônia, e também será apresentado na APA Capivari-Monos, o sistema de alerta de desmatamento. Por exemplo, se o sistema identificar algum alerta de desmatamento em qualquer uma das APAs, a informação é encaminhada e feita vistoria, para envio aos órgãos competentes, via processo.

Outro participante comenta que todas as informações mencionadas estão dentro dos órgãos públicos, e que todos no conselho estão cientes, mas a população não tem mais o conhecimento que tinha dez ou vinte anos atrás, quando havia mais consciência sobre as áreas de preservação e sinalização. Ele menciona a falta de placas educativas e de sinalização das

áreas de preservação, que são diferentes das tradicionais.

Maíra responde que, em relação à sinalização, foi encaminhado internamente na SVMA para produção das placas no modelo de sinalização do Polo de Ecoturismo e a DGUC está no aguardo de suas atualizações. Um participante sugere que faixas explicativas sejam instaladas, informando sobre os malefícios de construir em áreas irregulares. Maíra explica que é necessária uma articulação com as Subprefeituras – Capela do Socorro e Parelheiros.

Outro participante menciona a época em que o "quinto poder" realizava articulações e emitia multas dentro da própria APA. Ele conta que recorreu ao jornal "Folha de São Paulo" para denunciar ocupações ilegais e questiona novas resoluções a partir da reunião atual.

Maíra responde que, em janeiro, foi realizada uma reunião conjunta das APAs sobre a Operação Integrada de Defesa das Águas (OIDA), convênio entre os Governos do Estado de SP e Prefeitura de SP, com a presença da GCM, PM Ambiental, das Subprefeituras de Capela do Socorro e Parelheiros, além de representantes da fiscalização da SVMA e do Estado. Foram feitos alguns encaminhamentos. Outra participante pede rapidez para que uma resolução seja alcançada o mais rápido possível.

No encerramento da pauta, Luccas cita duas questões: a primeira sobre a elaboração das diretrizes para fiscalização e monitoramento das APAs, do plano emergencial – documento elaborado em 2019 e encaminhado aos órgãos de fiscalização e monitoramento ambiental e do grupo executivo da OIDA, e das áreas prioritárias de fiscalização e monitoramento das APAs – que assim como o plano emergencial anterior, também teve o mesmo encaminhamento. As câmaras técnicas foram reestruturadas e são válidas para as duas APAs, com objetivos específicos relacionados às diretrizes dos planos de manejo. As câmaras estão ativas, e a câmara técnica de monitoramento ambiental foi a responsável por realizar a oficina com os conselheiros sobre as áreas prioritárias de conservação das APAs municipais – realizada no dia 31/10/2023.

Luccas explica que a função dos gestores de unidades de conservação, sejam de proteção integral ou de uso sustentável, não é realizar a fiscalização, monitoramento e policiamento ambiental, mas sim, subsidiar os órgãos responsáveis para que suas ações sejam feitas. E que no caso de denúncias, são encaminhadas todas de forma anônima, sem exposição individual.

1.1 Intervenções Viárias.

Maíra/DGUC/SVMA inicia a segunda pauta explicando sobre a lei de criação das APAs e a melhoria e adequação das estradas, que ficam condicionadas à aprovação do conselho gestor. Como estão ocorrendo uma série de intervenções viárias e de asfaltamento na região, dois processos pedindo esclarecimentos foram enviados às Subprefeituras de Parelheiros e Capela do Socorro.

Sobre o projeto de implantação de intertravado na região da Chácara Santo Amaro e

na Ilha do Bororé, o conselho gestor fez uma moção de apoio, e a Subprefeitura executou. O processo encaminhado à Subprefeitura de Parelheiros está no aguardo da devolutiva. Este assunto foi incluído na pauta para que as duas Subprefeituras possam explicar o que será realizado nos territórios. No caso da Subprefeitura de Capela do Socorro, há uma ação específica para a Av. Paulo Guilguer Reimberg, que já foi tratada em reunião ordinária da APA-BC e extraordinária anterior.

Os moradores, por meio da associação, apresentaram a solicitação de asfaltamento. Foi realizada reunião com o Subprefeito, onde foram discutidos alguns parâmetros, que também foram tratados internamente na SVMA. Na última semana, houve a reunião extraordinária do conselho para que pudessem verificar as exigências sobre a pavimentação. Máira abre a palavra para os representantes das duas Subprefeituras. Ela faz a introdução do assunto, destacando a necessidade de ações complementares ao asfaltamento, como sinalização viária, sinalização das APAs, lombadas, calçadas e passagem de fauna.

O Subprefeito da Subprefeitura da Capela do Socorro, Fabrício Tadeo Almeida, se apresenta e aponta um ponto importante sobre a pavimentação, explicando que não é uma atribuição direta da Subprefeitura. Desde 2012, a pavimentação passou a ser uma atribuição da Secretaria Municipal de Subprefeituras ou pode ser delegada à Secretaria Municipal de Infraestrutura e Obras. Assim, o recurso não é da Subprefeitura de Capela do Socorro, que não possui verbas próprias para pavimentar ruas.

Referente ao asfaltamento, cita o projeto de pavimentação ecológica elaborado em 2012, como modelo base, como também o asfalto permeável, que, embora eficiente, apresenta dificuldades de manutenção. Em 2022, as duas secretarias responsáveis pelas pavimentações trouxeram propostas para a Av. Paulo Guilguer Reimberg, pela SIURB e SMSUB, mas ambas foram interrompidas.

O Subprefeito explica que atualmente não há recursos, mas que deverão ser solicitados para execução da intervenção viária.

Máira aponta sobre as discussões realizadas na reunião extraordinária, como da pavimentação adaptada às áreas de preservação, além de outras sugestões, como do uso de asfalto superporoso, utilizado em estacionamentos, e a compensação de áreas verdes equivalentes à intervenção viária, com por exemplo as áreas indicadas nos Decretos de Utilidade Pública para criação de Parques e Unidades de Conservação.

Também ressalta a importância de articulação com a SABESP para alinhar a execução de intervenções de saneamento junto à da intervenção da avenida. O destaca a importância de integrar os projetos, como o tratamento de esgoto e a canalização ou destinação correta.

Máira informa que será realizada manifestação do Conselho Gestor APA-BC, com as exigências ao projeto de pavimentação, e o processo deverá ser encaminhado à Subprefeitura.

O Subprefeito sugere a união das APAs para tratar do saneamento, tornando mais próxima a solução para o tratamento do esgoto. Máira pergunta sobre a Rua Tadao Jnoue e os

postes que foram solicitados à ENEL, além de questões sobre a instalação de lombadas. O Subprefeito informa que foi realizada uma consulta à SMSUB, responsável do contrato, e que aguardam retorno.

Participante pergunta sobre a sinalização por placas, das áreas protegidas, da redução de velocidade e respeito aos animais, solicitando uma sinalização específica para o território. Maíra sugere que, no projeto de pavimentação da Av. Paulo Guilguer Reimberg, seja incluída a implantação da sinalização, e que também se estenda às demais vias já asfaltadas. O Subprefeito responde que os primeiros documentos encaminhados à SMSUB, referente à demanda da via, incluem as definições previstas no Código de Trânsito.

Luccas/DGUC/SVMA fala sobre a importância da comunicação entre o órgão público competente, no caso a Subprefeitura, e o órgão ambiental, principalmente o órgão gestor, para que os empreendimentos e intervenções planejadas sejam conduzidos da melhor maneira, incorporando as condicionantes e os elementos estruturais já mencionados. O Subprefeito concorda. Maíra informa que, pela APA Bororé, será encaminhada a questão da Av. Paulo Guilguer, via processo, com a Deliberação e exigências do conselho.

Com a palavra, a administradora do Parque Nascente do Ribeirão Colônia informa que conselheiros do CADES, presentes na reunião, se colocam a disposição nas discussões e encaminhamentos. irão contribuir. E ressalta a importância da presença próxima das Subprefeituras nas reuniões, e da união das APAs para se obter melhores resultados.

O representante da Subprefeitura de Parelheiros, Silvio Martins da Silva, antes de iniciar o tema sobre intervenções viárias, comenta sobre o GT realizado na região do Vargem Grande, dizendo que, como supervisor de habitação, está acompanhando os processos de regularização fundiária no território. Vargem Grande atingiu o nível de infraestrutura urbana e receberá o título fundiário, o que representa um avanço para Parelheiros.

Menciona ainda sobre o cuidado e tratamento das águas, a necessidade de atuação dos conselhos das APAs, e da fiscalização ambiental. Ele destaca que a Subprefeitura tem envolvimento técnico e pessoal, além de equipamentos e ações, quando solicitado.

Sobre o tema principal, Silvio informa que algumas vias em que foram asfaltadas no território da Subprefeitura de Parelheiros, não estão dentro da APA, e cita os nomes das ruas, mas que irá verificar mais informações via SEI. Referente às vias dentro da APA, ele destaca sobre os recursos destinados à Subprefeitura, que não pode perder projetos. Maíra pergunta sobre a posição da Subprefeitura em relação às outras vias planejadas para asfaltamento. Luccas pergunta sobre a estrada José Lutzberguer (Vargem Grande), se há planos de pavimentação.

Silvio responde que não tem a informação, mas que a Subprefeitura não trata diretamente dos assuntos de pavimentação, e que grande parte desses temas são responsabilidade de outras secretarias, e mesmo do governo estadual. A Subprefeitura, no máximo, realiza a licitação e acompanha o processo. Ele acrescenta a importância da parceria

entre a Subprefeitura e as secretarias, especialmente dos assuntos nas APAs.

Luccas comenta sobre a necessidade de uma articulação e compartilhamento da responsabilidade entre a subprefeitura, o estado e o governo federal, uma vez que é dever de todos colaborar com a gestão das APAs. Nesse sentido é muito importante que os representantes das APAs BC e CM, tragam para os conselhos as iniciativas de melhorias e empreendimentos antecipadamente.

Participante pergunta se há diálogo entre a SMSUB, SIURB e as Subprefeituras sobre as vias que pretendem pavimentar, e o Subprefeito responde que os recursos não são diretamente enviados à Subprefeitura, e podem também ser executados por meio de emenda parlamentar.

Participante pergunta sobre como ocorre a fiscalização das obras e Luccas explica que, embora a Subprefeitura não seja responsável diretamente pela fiscalização ambiental, ela pode orientar os cidadãos a entrar em contato com o número 156 para fazer denúncias, ou demais canais de comunicação da prefeitura. Ele então passa a palavra para o representante da ADESAMPA para os informes finais.

- **Informes ADESAMPA – Semeando Negócios**

Diego agradece a atenção e informa que o Semeando Negócios é uma parceria com a Secretaria de Relações Internacionais, e mostra a visualização em mapa da cadeia produtiva dos projetos, que estão acelerando em toda a cidade. São três programas: Semeando Negócios, apenas na zona sul; Semeando Negócios Acelerando Hortas pela cidade; e o Fashion Sampa, abrangendo a cidade inteira.

Também se refere às ações de georreferenciamento de imagens, o Cadastro Ambiental Rural e a aceleração do turismo. E que estão sendo realizados mutirões para tirar dúvidas e orientar os interessados.

Menciona o mapeamento de algumas unidades produtivas do Bororé e da Chácara Santo Amaro, mostrando as delimitações, com a finalidade de apoiar a regulamentação ambiental dessas propriedades. E que, como resultado, foi gerado um mapa, feita a atualização do Cadastro Ambiental Rural, integrando as informações como das unidades de conservação.

Apresenta a Cartilha digital, que traz informações e atividades relacionadas as áreas do projeto, e cita o evento "SP Gastronomia" com produtos de agricultura in natura, a ser realizado no mês de novembro. As inscrições vão até o dia 02/09/2024. Para mais informações sobre o edital e inscrições, acesse o site bit.ly/spg2024.

Diego agradece a atenção de Todos. Luccas agradece, Maíra acrescenta que em outubro serão realizadas as oficinas participativas da atualização dos planos de manejo dos Parques Naturais Municipais Bororé, Itaim, Jaceguava, Varginhsa, e que será encaminhado o calendário para divulgação.

Luccas e Maíra agradecem a presença de todos a reunião.

São Paulo, 27 de agosto de 2024

Maíra Galvanese
Presidente do Conselho Gestor
APA Bororé-Colônia

Luccas G. R. Longo
Presidente do Conselho Gestor
APA Capivari-Monos



PREFEITURA DO MUNICÍPIO DE SÃO PAULO
SECRETARIA DO VERDE E DO MEIO
AMBIENTE

DIVISÃO DE GESTÃO DE UNIDADES DE CONSERVAÇÃO – DGUC
ÁREA DE PROTEÇÃO AMBIENTAL (APA) BORORÉ-COLÔNIA
CONSELHO GESTOR



Anexo I – Lista de presença da 183ª Reunião Ordinária do Conselho Gestor da Área de Proteção Ambiental Bororé-Colônia
- Dia 27 de agosto de 2024, Terça-feira, das 10h às 13h Presencialmente: TEIA Parelheiros – Parque Nascentes do
Ribeirão Colônia.
Online: Microsoft Teams



236º REUNIÃO DO CONSELHO GESTOR DA ÁREA DE PROTEÇÃO AMBIENTAL
APA CAPIVARI-MONOS

Data: 27/08/24 Horário: 10h às 13 horas.

Local: Espaço TEIA Parelheiros – Parque Nascentes do Ribeirão Colônia.

Endereço: Estrada da Colônia Mário Reimberg Christie, 2500 - Jardim Novo Parelheiros.



LISTA DE PRESENÇA – SOCIEDADE CIVIL

ENTIDADE	TITULAR/SUPLENTE	NOME	ASSINATURA
Associação Comunitária Habitacional Vargem Grande - ACHAVE	Titular	Severino Carlos de Souza	
Grêmio Esportivo Phoenix do Vargem Grande	Suplente	João Raimundo Cedro de Souza	
Produtora Rural	Titular	Luzia Souza Silva	
Curucutu Parques Ambientais	Titular	Vera Roso/Ana Roso	
Centro Comunitário São Pancrácio	Suplente	Maria de Fátima Saharovsky	
Borboletário Águias da Serra	Titular	Miguel Maghiniac Neto	
Sapiência Ambiental	Suplente	Rafael Martese Privato	
AMTECI	Titular	Solange Aparecia Dias	
Bike do Polo	Suplente	Roberta Batista	
Universidade Federal do ABC	Titular	Matheus Fortes Santos	
OSEL – Obras Sociais e Educacionais Luz	Suplente	Maria do Socorro Lippi	



236º REUNIÃO DO CONSELHO GESTOR DA ÁREA DE PROTEÇÃO AMBIENTAL APA CAPIVARI-MONOS

Data: 27/08/24 Horário: 10h às 13 horas.

Local: Espaço TEIA Parelheiros – Parque Nascentes do Ribeirão Colônia.

Endereço: Estrada da Colônia Mário Reimberg Christie, 2500 - Jardim Novo Parelheiros.



LISTA DE PRESENÇA – PODER PÚBLICO

ÓRGÃO	TITULAR/SUPLENTE	NOME	ASSINATURA
Secretaria Municipal de Segurança - GCM	Titular	Richard Soares Mariano	
	Suplente	Solange Costa Pontes	
Secretaria Municipal de Urbanismo e Licenciamento	Titular	Marcia Petrone	
	Suplente	Raquel Araújo de Jesus Ponte	
Companhia de Saneamento Básico (SABESP)	Titular	Alessandro Esmeraldo	
	Suplente	Clodualdo Silveira	
Secretaria do Verde e Meio Ambiente	Titular	Luccas G. R. Longo	
	Suplente	Maíra Soares Galvanese	
Secretaria Municipal de Habitação	Titular	Fernando Dimiranda Boari	
	Suplente	Oliver P. B. Luccia	
Secretaria Municipal de Cultura	Titular	Paula Nishida	
	Suplente	Luca Otero Fuser	
Subprefeitura de Parelheiros	Titular	Silvio Martins da Silva	
	Suplente	Bruno Cesar Christhi	
SIMA/Fundação Florestal	Titular	Marcelo José Gonçalves	



236º REUNIÃO DO CONSELHO GESTOR DA ÁREA DE PROTEÇÃO AMBIENTAL APA CAPIVARI-MONOS

Data: 27/08/24 Horário: 10h às 13 horas.

Local: Espaço TEIA Parelheiros – Parque Nascentes do Ribeirão Colônia.

Endereço: Estrada da Colônia Mário Reimberg Christie, 2500 - Jardim Novo Parelheiros.



	Suplente	José Donizeti Bortoletto	
CETESB	Titular	Luiz Carlos Debeluz	
	Suplente	Miguel Alberto Lopes	
Polícia Militar Ambiental	Titular	André de Carvalho Perez	
	Suplente	Juliana Roncalli Martins	



236° REUNIÃO DO CONSELHO GESTOR DA ÁREA DE PROTEÇÃO AMBIENTAL APA CAPIVARI-MONOS

Data: 27/08/24 Horário: 10h às 13 horas.

Local: Espaço TEIA Parelheiros – Parque Nascentes do Ribeirão Colônia.

Endereço: Estrada da Colônia Mário Reimberg Christe, 2500 - Jardim Novo Parelheiros.



OUVINTES

NOME	ENTIDADE	E-MAIL
Luís Conic	Diário DGUC/SUMA	
Ana Leticia Lima	Conselho Gestor Limar Aristocrata	
Helga Rothemann	ouvinte	
Eliana	ouvinte	



184° REUNIÃO DO CONSELHO GESTOR DA ÁREA DE PROTEÇÃO AMBIENTAL APA BORORÉ-COLÔNIA

Data: 27/08/2024 Horário: das 10 horas às 13:00 horas.

Local: Espaço TEIA Parelheiros – Parque Nascentes do Ribeirão Colônia.

Endereço: Estrada da Colônia Mário Reimberg Christe, 2500 - Jardim Novo Parelheiros.



LISTA DE PRESENÇA – SOCIEDADE CIVIL

ENTIDADE	TITULAR/SUPLENTE	NOME	ASSINATURA
Instituto Regenera	Suplente	Fabricio Muriana Arêa Lima	
IMARGEM	Titular	Kimberly Marques dos Santos	
ECOATIVA AMIB – Associação de Moradores da Ilha do Bororé	Titular	Jaison Pongiluppi Lara	
Associação de Moradores da Chácara Santo Amaro	Titular	Antônio Carlos Pereira Silva	
Associação Comunitária Pequeno Príncipe	Titular	Regina Batista/ Amabilis	via chat
ISCA	Titular	Lucas Lima	
APRUPAR – Associação dos Produtores Rurais de Parelheiros	Titular	Luciano Santos	
OSEL – Obras Sociais e Educacionais Luz	Titular	Guilherme José da Costa Silva	
Sesc Interlagos – Serviço Social do Comércio	Suplente	Ana Cristina Jimenez	
Colônia de Pescadores Z-17 – Orlando Feliciano	Titular	Vanderlea Rochumback	



PREFEITURA DO MUNICÍPIO DE SÃO PAULO
SECRETARIA DO VERDE E DO MEIO AMBIENTE
DIVISÃO DE GESTÃO DE UNIDADES DE CONSERVAÇÃO – DGUC
ÁREA DE PROTEÇÃO AMBIENTAL (APA) BORORÉ-COLÔNIA
CONSELHO GESTOR



184º REUNIÃO DO CONSELHO GESTOR DA ÁREA DE PROTEÇÃO AMBIENTAL
APA BORORÉ-COLÔNIA



Data: 27/08/2024 Horário: das 10 horas às 13:00 horas.
Local: Espaço TEIA Parelheiros – Parque Nascentes do Ribeirão Colônia.
Endereço: Estrada da Colônia Mário Reimberg Christie, 2500 - Jardim Novo Parelheiros.

LISTA DE PRESENÇA – PODER PÚBLICO

ÓRGÃO	TITULAR/SUPLENTE	NOME	ASSINATURA
Secretaria do Verde e Meio Ambiente	Titular	Maíra Soares Galvanese	
	Suplente	Maurício Marinho	
Secretaria Municipal de Segurança - GCM	Titular	Richard Soares Mariano	
	Suplente	Solange Costa Pontes	
Secretaria Municipal de Urbanismo e Licenciamento	Titular	Marcia Petrone	
	Suplente	Raquel Araújo de Jesus Ponte	<i>via chat</i>
Companhia de Saneamento Básico (SABESP)	Titular	Clodualdo Silveira	
	Suplente	Leonardo Araújo do Carmo	
Secretaria de Meio Ambiente, Infraestrutura e Logística (SEMIL) - Coordenadoria de Fiscalização e Biodiversidade (CFB)	Titular	Ligia Muniz Barbosa	
	Suplente	Valeria de Souza Leite	
Secretaria Municipal de Habitação	Titular	Oliver P. B. Luccia	
	Suplente	Fernando Dimiranda Boari	
Secretaria Municipal de Cultura	Titular	Paula Nishida	
	Suplente	Luca Otero Fuser	



184º REUNIÃO DO CONSELHO GESTOR DA ÁREA DE PROTEÇÃO AMBIENTAL
APA BORORÉ-COLÔNIA



Data: 27/08/2024 Horário: das 10 horas às 13:00 horas.
Local: Espaço TEIA Parelheiros – Parque Nascentes do Ribeirão Colônia.
Endereço: Estrada da Colônia Mário Reimberg Christie, 2500 - Jardim Novo Parelheiros.

Subprefeitura de Parelheiros		Firmino Ferreira dos Santos	
		André Alves Da Silva	
Subprefeitura Capela do Socorro	Titular	Carlos Jesus dos Santos	<i>CARLOS JESUS DOS SANTOS</i>
EMAE	Titular	Eduardo Rocha	
	Suplente	Miguel Moura Kehl	
Secretaria Municipal da Saúde	Titular	Elizabeth Regina Oliveira	
	Suplente	Jacqueline Penha Ribeiro	<i>Jac. P. Rib.</i>



184º REUNIÃO DO CONSELHO GESTOR DA ÁREA DE PROTEÇÃO AMBIENTAL APA BORORÉ-COLÔNIA



Data: 27/08/2024 Horário: das 10 horas às 13:00 horas.

Local: Espaço TEIA Parelheiros – Parque Nascentes do Ribeirão Colônia.

Endereço: Estrada da Colônia Mário Reimberg Christie, 2500 - Jardim Novo Parelheiros.

DEMAIS OUVINTES

NOME	ENTIDADE	CONTATO
Alma Aparecida Damasceno - S. S. S. S. S.	Sub. Parelheiros	11. 99373-4646
Bruno Frões Bermudes	CADES - PA / PNM CRATERA	11 98624-4071
Anita Cassara	DEUC / SVMA	
Ana Leticia Lima	conselheira Gestor	
Valger Rothermann	ouvinte	
Elisa	ouvinte	



PREFEITURA DO MUNICÍPIO DE SÃO PAULO
SECRETARIA DO VERDE E DO MEIO AMBIENTE
DIVISÃO DE GESTÃO DE UNIDADES DE CONSERVAÇÃO – DGUC
ÁREA DE PROTEÇÃO AMBIENTAL (APA) BORORÉ-COLÔNIA
CONSELHO GESTOR



ANEXO II. Sala de conversas/Chat da reunião da 184ª Reunião Ordinária do Conselho Gestor da Área de Proteção Ambiental Bororé-Colônia – Dia 28 de agosto de 2024, terça-feira, das 10h às 13h, Presencialmente: TEIA Parelheiros – Parque Nascentes do Ribeirão Colônia.
Online: Microsoft Teams

2 horas 14 minutos 41 segundos
(Informes Diego – ADE SAMPAPA)

Este é uma atualização do cadastro rural, é fornecido ao proprietário para se inteirar das suas das atualizações.

2 horas 15 minutos 1 segundo

Para as áreas de produção rural o mapa é interativo, agora não vai funcionar, mas ele pode ligar e desligar ao vivo.

2 horas 15 minutos 27 segundos

Começamos a trabalhar com turismo rural, beneficiamento que estão na região.

2 horas 15 minutos 36 segundos

E materiais e serviços para estruturação dos negócios.

2 horas 15 minutos 47 segundos

São esses quadrados do território.

2 horas 15 minutos 54 segundos

E aqui é os mutirões, que a gente tem feito dois por mês.

2 horas 15 minutos 59 segundos

O próximo será dia 10 de setembro.

2 horas 16 minutos 2 segundos

Uma terça-feira para orientar e o ter documentação é relacionado a atividade agropecuária

2 horas 16 minutos 13 segundos

E nota fiscal.

2 horas 16 minutos 19 segundos

Aqui algumas imagens do da formação que a gente faz de da aceleração.

2 horas 16 minutos 28 segundos

Forma de capacitação e trocar de conhecimentos do território sobre essas cadeias produtivas.

2 horas 16 minutos 38 segundos

Disponível o material para consulta aqui, física, mas tem a versão digital aqui da cartilha do projeto, que traz informações sobre gestão ambiental.

2 horas 16 minutos 50 segundos

E das propriedades.

2 horas 16 minutos 52 segundos

Documentação da atividade, documento, área, associação.

2 horas 17 minutos 6 segundos

Oi.

2 horas 17 minutos 19 segundos

Outro projeto é mediante a empreendedores da agricultura ou da culinária.

2 horas 17 minutos 28 segundos

Expor seus produtos, seu trabalho no SP gastronomia é um evento de culinária que irá ocorrer.

2 horas 17 minutos 35 segundos

É neste momento, e aí então, até dia 2 de setembro, os interessados podem é acessar o site e é conhecer o edital.

2 horas 17 minutos 45 segundos

Podendo ser produtos beneficiados ou artesanais, produtos da agricultura e natural também são aceitos para serem expostos, comercializados além de comercializados,

2 horas 18 minutos 53 segundos

São os informativos de hoje.

2 horas 19 minutos 22 segundos
(Luccas – APA Capivari-Monos)

Obrigado, Diego, mais uma vez.

2 horas 19 minutos 45 segundos
(Maira APA Bororé-Colônia)

Dos planos de manejo dos países naturais, então a gente vai encaminhar divulgação dessas Datas.

2 horas 19 minutos 51 segundos

A gente iria apresentar hoje.

2 horas 19 minutos 55 segundos

Mas enviaremos em outubro.

2 horas 19 minutos 58 segundos
(Luccas - APA Capivari-Mono)

Os grupos já estão recebendo as informações.

2 horas 20 minutos 59 segundos
(Dúvida Participante)

E os parques classe integrantes da Flores para participaram desses ambientes.

2 horas 20 minutos 14 segundos

E os parques Municipais?

2 horas 20 minutos 16 segundos
(Luccas - APA Capivari-Mono)

Então Longo do Rodoanel.

2 horas 20 minutos 45 segundos
(Luccas - APA Capivari-Mono – Informativos)

Lembrando que em setembro não haverá mais reunião da APA Capivari-Monôs, somente

Parou a transcrição



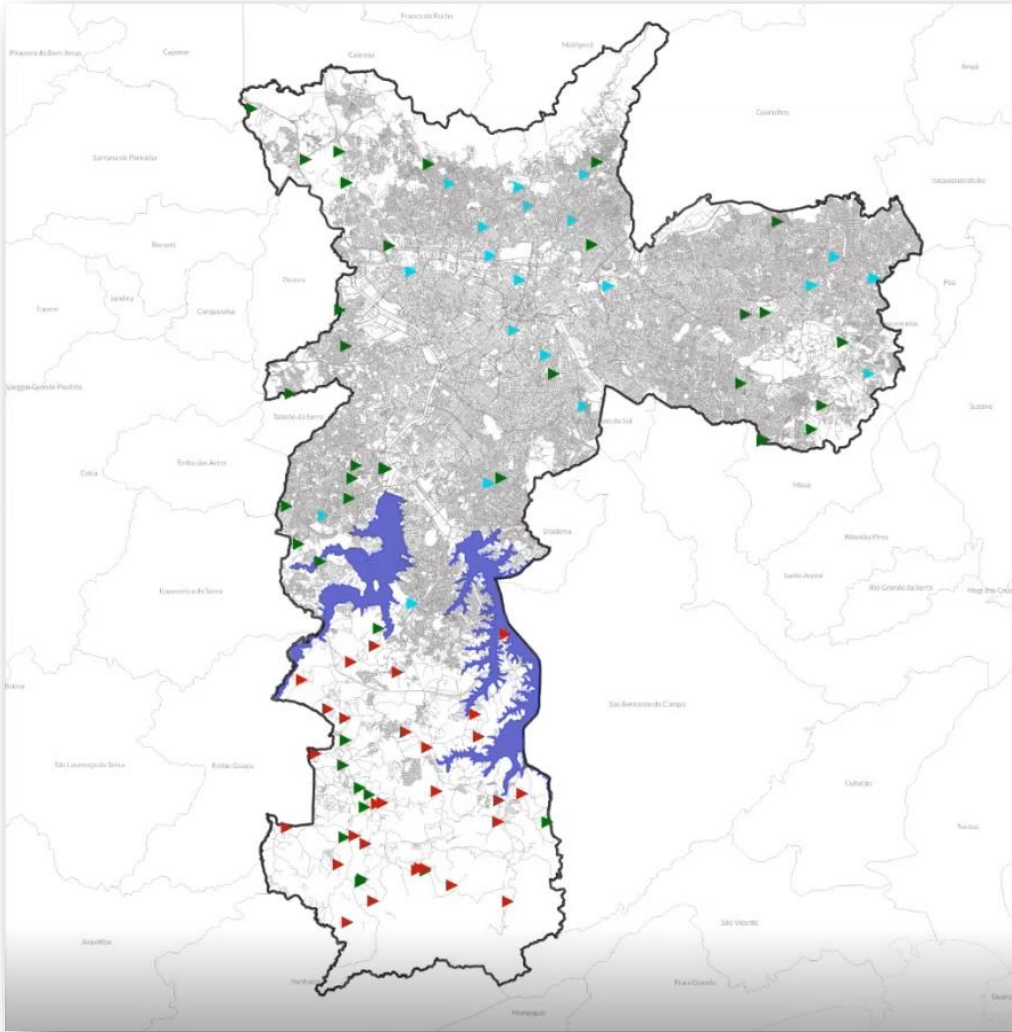
PREFEITURA DO MUNICÍPIO DE SÃO PAULO
SECRETARIA DO VERDE E DO MEIO AMBIENTE
DIVISÃO DE GESTÃO DE UNIDADES DE CONSERVAÇÃO – DGUC
ÁREA DE PROTEÇÃO AMBIENTAL (APA) BORORÉ-COLÔNIA
CONSELHO GESTOR



Anexo III – Registro fotográfico da 181ª Reunião Ordinária do Conselho Gestor da Área de Proteção Ambiental Bororé-Colônia – Dia 28 de agosto de 2024, terça-feira, das 10h às 13h, Presencialmente: TEIA Parelheiros – Parque Nascentes do Ribeirão Colônia.
Online: Microsoft Teams



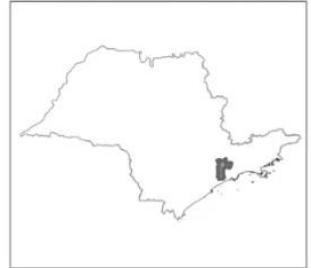
Informes ADE SAMPA



Contemplados nas Acelerações da Gerência de Cadeias Produtivas



Localização no Estado de São Paulo



ADE SAMPA
AGÊNCIA SÃO PAULO DE DESENVOLVIMENTO



Elaborado em 31/07/2024
Projeção Geográfica - SIRGAS 2000
Impressão: A4



CRONOGRAMA ATUALIZADO



1. COLETA DE DADOS E COMUNICAÇÃO

- Mobilização e Recadastramento de UPAs
- Banco de dados e Dashboard
- Linguagem visual, Site e Banners para Redes Sociais

2. GEORREFERENCIAMENTO

- Caracterização Espacial das UPAs
- Inscrição e Retificação do Cadastro Ambiental Rural (CAR)
- Diagnóstico Fundiário e Georreferenciamento (SIGEF)



0. CONSULTORES INTERNO E EXTERNO (Diego e Andréa)

- Gestão do Projeto e Interlocução
- Acompanhamento técnico das contratações

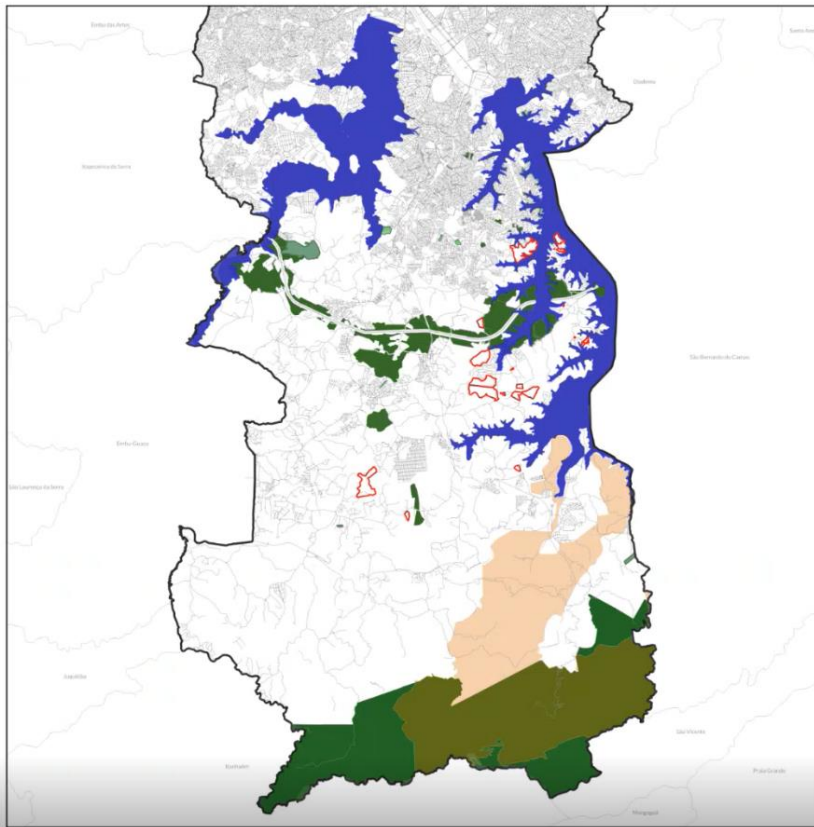


3. ACESSORIA RURAL E ACELERAÇÃO

- Formalização (CCIR, ITR, CNPJ Rural, Nota Fiscal do Produtor)
- Aceleração de 30 negócios em Turismo de Vivência Rural e Beneficiamento de Produtos Naturais: Capacitação individual e cursos coletivos + Implementação de melhorias em infraestrutura
- Elaboração de Cartilhas



Eixo Ambiental
Eixo Terra



Limites das UPAs atendidas pelo Eixo Ambiental - Semeando Negócios

Legenda

- Limite UPAs - Eixo Ambiental
- Represa
- Arruamento
- Limite de Municípios

Parques e Unidades de Conservação

- Parque Estadual
- Parques Urbanos e Naturais
- RPPN
- Território Indígena




ADE SAMPA
AGÊNCIA SÃO PAULO DE DESENVOLVIMENTO

N 0 1 2 km

Elaborado em 23/07/2024
Projeção Geográfica - SIRGAS 2000
Impressão: A4



Eixo Ambiental
Eixo Terra





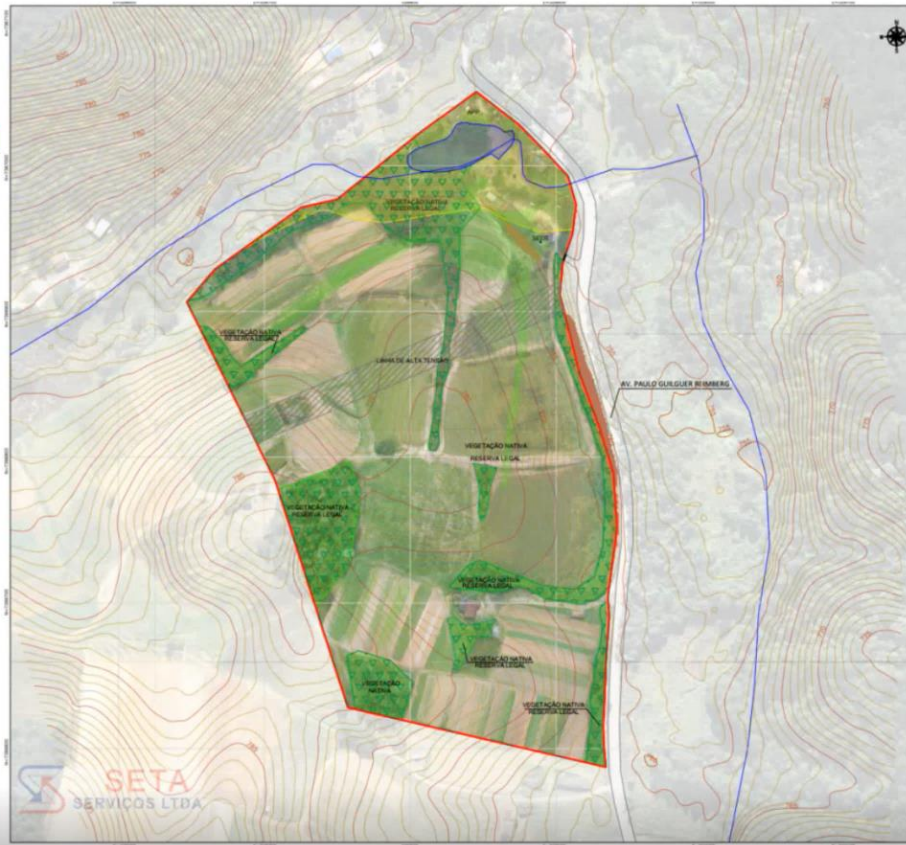
Eixo Ambiental


Eixo Terra


Camadas

Selecionar Tudo


- ACESSO
- ACESSO PONTO
- APP
- APP POLIGONO
- AREA CONSOLIDADA
- AREA DE USO RESTRITO
- CURVAS MESTRAS
- Curva Intermediaria
- EDIFICAÇÃO
- FOLHA_SELO
- HIDROGRAFIA
- IMAGEM 1
- IMAGEM 2
- INFRAESTRUTURA PUBLICA
- LIMITE UPA
- MALHA
- MASSA DAGUA
- MASSA DAGUA POLIGONO
- MEIO FIO
- RESERVA LEGAL
- RESERVA LEGAL POLIGONO
- SEDE
- TEXTO
- TEXTO MALHA
- VEGETAÇÃO NATIVA
- VEGETAÇÃO NATIVA POLIGONO







SÍTIO DO CÓRREGO



Localização sem escala

TABELA DE ÁREAS	
LEGENDA	ÁREA
 Área da UPA	8.708 ha
 Área de Preservação Permanente (APP)	0.2160 ha
 Reserva Legal	1.8660 ha
 Vegetação Nativa	1.8660 ha
 Infraestrutura Pública	
 Curva de Nível - Meios	
 Curva de Nível - Intermediária	
 Hidrografia - Cursos d'Água	
 Hidrografia - Massa d'Água	
 Edificação / Sede	
 Pontão Acesso	
 Área de Uso Restrito	

UPA DO EDSON DOMINGUES HELFSTEIN



Eixos Turismo Rural e Beneficiamento

CICLO DE ACELERAÇÃO

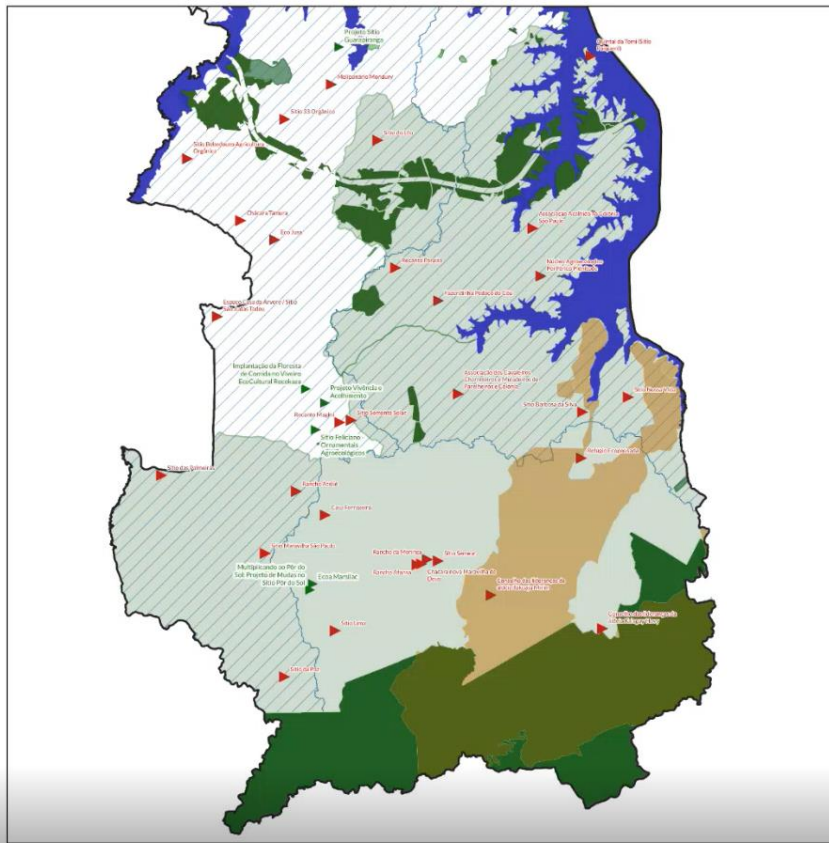


OSC Selecionada pelo Edital nº 63/2023





Eixos Turismo Rural e Beneficiamento




Locais Acelerados pela Gerência de Cadeias Produtivas da Ade Sampa

Localização no Município de São Paulo



ADE SAMPA
AGÊNCIA SÃO PAULO DE DESENVOLVIMENTO



Elaborado em 26/08/2024
Projeção Geográfica - SIRGAS 2000
Impressão: A4




Eixo Documental

PRÓXIMO MUTIRÃO TIRA DÚVIDAS:

10/09/2024
Terça-feira

Documentação da Atividade
Agropecuária
(DITR, CCIR, CNPJ Rural e Nota Fiscal)





Turismo Rural e Beneficiamento de Produtos Naturais

2º ENCONTRO COLETIVO

Beneficiamento de Produtos Naturais




SEMEANDO NEGÓCIOS
Pelo Desenvolvimento Sustentável do Campo

2º ENCONTRO COLETIVO

Assunto: Beneficiamento de Produtos Naturais

21/06
(sexta-feira)
8h30 às 13h

TEIA Parelheiros
Estr. da Colonia Mário Reimberg Christie, 2500

ADE SAMP
CIDADE DE SÃO PAULO



Turismo Rural e Beneficiamento de Produtos Naturais

2º ENCONTRO COLETIVO

Turismo de Vivência Rural




SEMEANDO NEGÓCIOS
Pelo Desenvolvimento Sustentável do Campo

2º ENCONTRO COLETIVO

Assunto: Turismo de Vivência Rural

23/07
(terça-feira)
14h às 17h

Sítio Yoneyama
Estrada Engenheiro Marsilac, 7639 - Emburá

ADE SAMP



Baixe a sua!

adesampa.com.br/semearnegocios/cartilha/



SP GASTRONOMIA 2024

Seja um expositor!



Período de Inscrições:
09/08 - 02/09/24

Inscreva-se: bit.ly/spg2024

ADE SAMPA
AGÊNCIA SÃO PAULO DE DESENVOLVIMENTO

Edital 16/2024: Seleção para exposição, divulgação e comercialização de produtos artesanais e da agroindústria no SP Gastronomia, que acontece no Parque Villa Lobos, nos dias 01, 02, 03, 08, 09 e 10 de novembro de 2024.

Quem pode se inscrever?

Pessoas jurídicas de natureza: MEI, ME, Ltda, Associações e Cooperativas.

Algumas das condições:

- Produtos beneficiados e artesanais devidamente embalados e identificados em caso de comercialização;
- Produtos da agricultura/agroindústria familiar, como verduras, legumes e frutas;
- Emissão de nota fiscal no ato da venda.

🔗 **Leia o edital completo e faça sua inscrição até 02 de setembro:**

<https://bit.ly/spg2024>



SEMEANDO NEGÓCIOS

✉ semeandonegocios@adesampa.com.br

🌐 adesampa.com.br/semeandonegocios

📞 Atendimento Central: (11) 91948-4581

📞 Contabilidade Rural: (11) 96621-3977

📞 Georreferenciamento: (11) 97370-6395

ADE SAMP
AGÊNCIA SÃO PAULO DE DESENVOLVIMENTO



**CIDADE DE
SÃO PAULO**
RELAÇÕES
INTERNACIONAIS