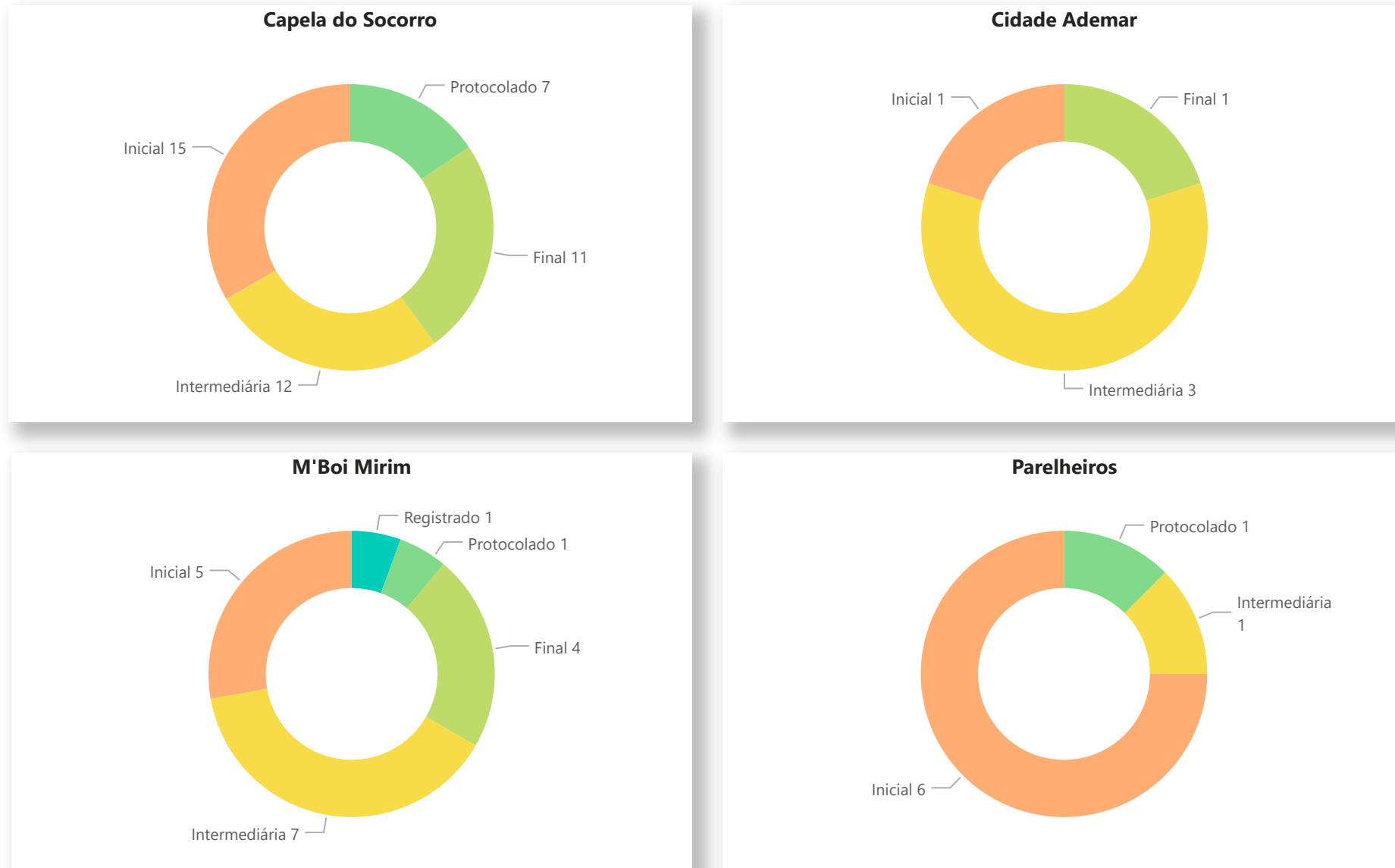
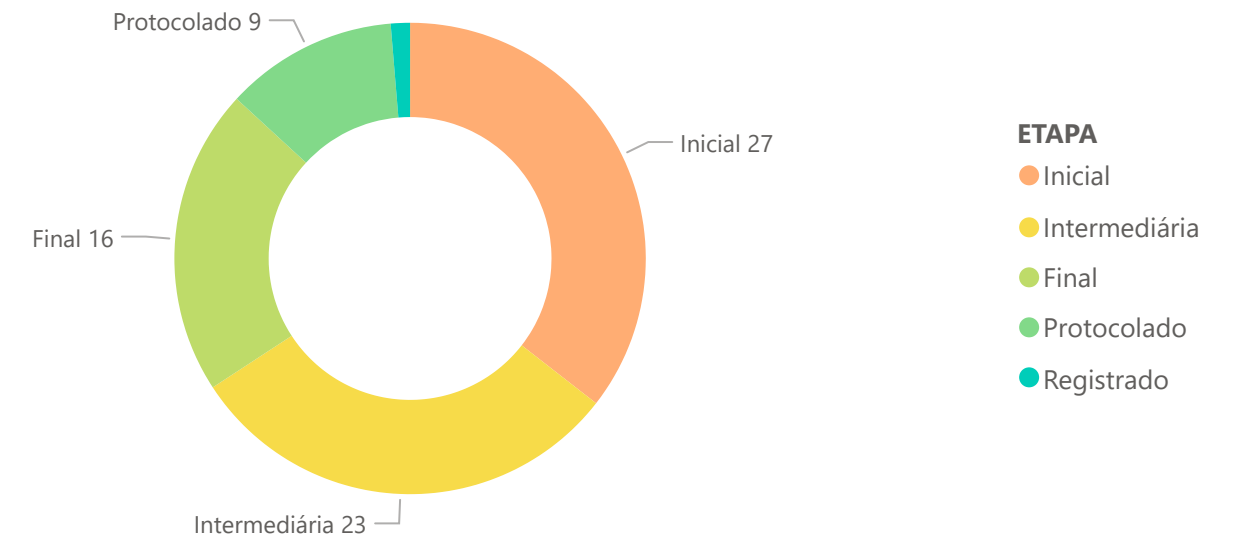


# Painel de Evolução dos Procedimentos de Regularização Fundiária nos Núcleos Trabalhados - Lote 4


## Situação Geral dos Núcleos Trabalhados por Subprefeitura



## Total Geral dos Núcleos Trabalhados por Etapa



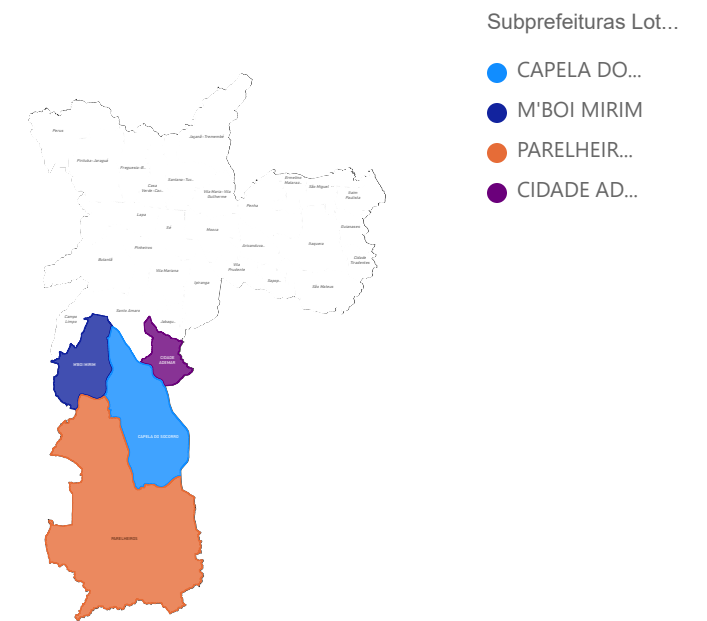
## Núcleos Protocolados e Protocolados com Nota Devolutiva



## Resumo da Evolução dos Procedimentos de Regularização Fundiária

Lorem ipsum dolor sit amet, consectetur adipiscing elit. Donec elit arcu, eleifend et urna vitae, cursus tincidunt neque. Maecenas nec purus venenatis, rutrum lorem ac, viverra eros. Nulla elementum tellus tellus, quis sagittis nisl ultricies at. Donec sit amet lorem nisl. Duis aliquet fermentum ex, et congue libero ullamcorper ut. Etiam tellus ex, fringilla ut urna tempus, aliquet pretium libero. Lorem ipsum dolor sit amet, consectetur adipiscing elit. Donec elit arcu, eleifend et urna vitae, cursus tincidunt neque. Maecenas nec purus venenatis, rutrum lorem ac, viverra eros. Nulla elementum tellus tellus, quis sagittis nisl ultricies at. Donec sit amet lorem nisl. Duis aliquetus, quis sagittis nisl ultricies at. Donec sit amet lorem nisl. Duis aliquet fermentum ex, et congue libero ullamcorper ut. Etiam tellus ex, fringilla ut urna tempus, aliquet pretium libero. Lorem ipsum dolor sit amet, consectetur adipiscing elit. Donec elit arcu, eleifend et urna vitae, cursus tincidunt neque. Maecenas nec purus.

## Lote 4 - Subprefeituras



## Produtos

P.01: Relatório de Análise Técnica Preliminar de Núcleos Urbanos Informais; P.02: Relatório de Levantamentos Planialtimétricos e Cadastrais; P.03: Relatório de Análise Preliminar Jurídica, Urbanística, Social e Ambiental; P.04: Relatório Consolidado de Notificações promovidas pela CRF; P.05: Relatório de Registro de Reuniões promovidas pela CRF; P.06: Planta de Selagem Georreferenciada; P.07: Relatório de Cadastro de Beneficiários; P.08: Plantas, Memoriais e Peças Técnicas; P.09: Estudo Técnico Ambiental; P.10: Minuta de Projeto de Regularização Fundiária; P.11: Dossiê de Documentos relativos ao Registro de Parcelamento anterior a 19/12/1979; P.12: Lista Preliminar de Beneficiários; P.13: Lista Final dos Beneficiários; P.14: Dossiê de Documentos necessários à Instrução do Pedido de Registro; P.15: Laudo Geológico-Geotécnico e/ou Hidrológico; P.17: Relatório de Atividades de Ação Social e de Educação Ambiental promovidas pela CRF.