



PREFEITURA DO MUNICÍPIO DE SÃO PAULO

SECRETARIA MUNICIPAL DE HABITAÇÃO

Coordenadoria de Regularização Fundiária


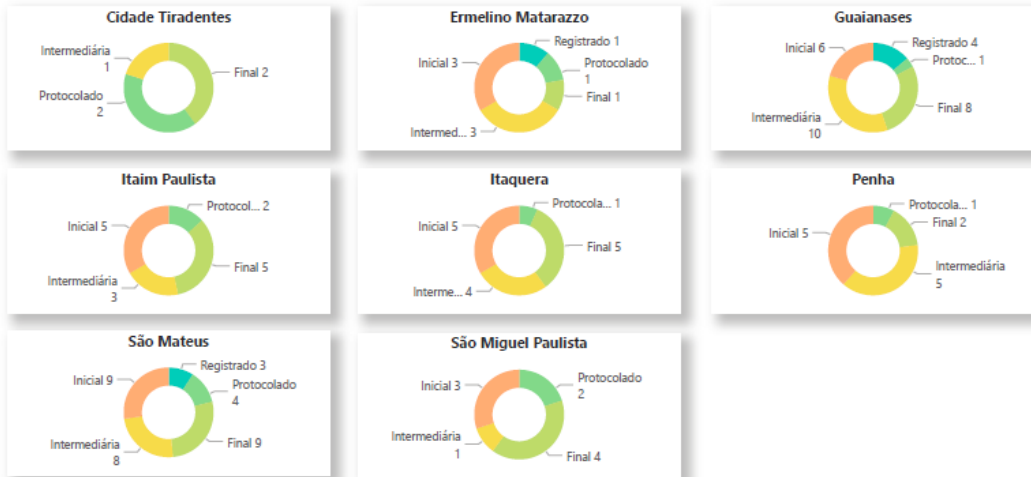
Rua São Bento, 405, 9º andar - Sala 94 - Bairro Centro - São Paulo/SP - CEP 01011-100

Telefone: 3322-4601

Extrato

Painel de Evolução dos Procedimentos de Regularização Fundiária nos Núcleos Trabalhados - Lote 2

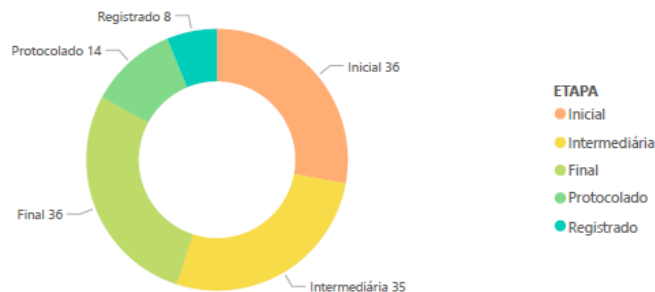
| Situação Geral dos Núcleos Trabalhados por Subprefeitura



| Produtos

P.01: Relatório de Análise Técnica Preliminar de Núcleos Urbanos Informais; P.02: Relatório de Levantamentos Planialtimétricos e Cadastrais; P.03: Relatório de Análise Preliminar Jurídica, Urbanística, Social e Ambiental; P.04: Relatório Consolidado de Notificações promovidas pela CRF; P.05: Relatório de Registro de Reuniões promovidas pela CRF; P.06: Planta de Selagem Georreferenciada; P.07: Relatório de Cadastro de Beneficiários; P.08: Plantas, Memoriais e Peças Técnicas; P.09: Estudo Técnico Ambiental; P.10: Minuta de Projeto de Regularização Fundiária; P.11: Dossiê de Documentos relativos ao Registro de Parcelamento anterior a 19/12/1979; P.12: Lista Preliminar de Beneficiários; P.13: Lista Final dos Beneficiários; P.14: Dossiê de Documentos necessários à Instrução do Pedido de Registro; P.15: Laudo Geológico-Geotécnico e/ou Hidrológico; P.17: Relatório de Atividades de Ação Social e de Educação Ambiental promovidas pela CRF.

| Total Geral dos Núcleos Trabalhados por Etapa



| Núcleos Protocolados e Protocolados com Nota Devolutiva



Lote 2 - Subprefeituras

