














INFOCidade

dezembro/2024

Geologia

Município de São Paulo

Fontes: Carta Geotécnica de Aptidão à Urbanização do Município de São Paulo
 Elaboração: IPT (2024) & SMUL/GEOINFO

- | | | | |
|---|--|---|--------------------------------|
|  | Sedimentos aluviais: areias, argilas e cascalhos |  | Xistos quartzosos |
|  | Arenitos grossos e conglomeráticos, siltitos e argilitos |  | Filitos |
|  | Lamitos arenosos e arenitos |  | Metacarbonatos |
|  | Lamitos seixosos, conglomerados e diamictitos |  | Metabásicas e metaultrabásicas |
|  | Granitos e granitóides |  | Quartzitos |
|  | Gnaisses e migmatitos |  | Xistos micáceos |
| | |  | Lineamentos |