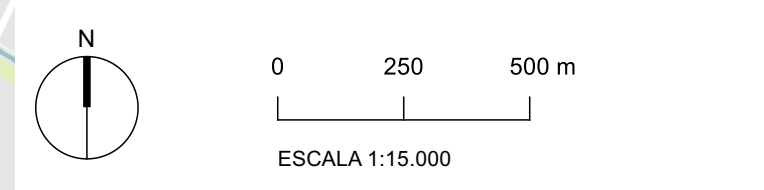
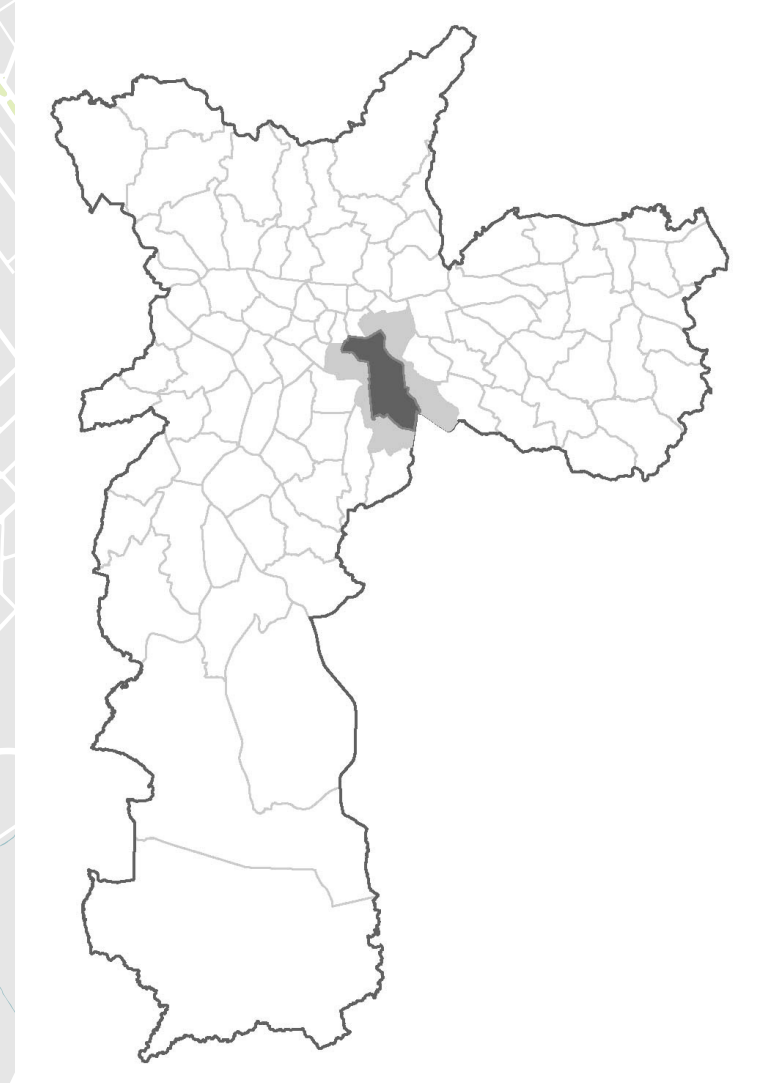
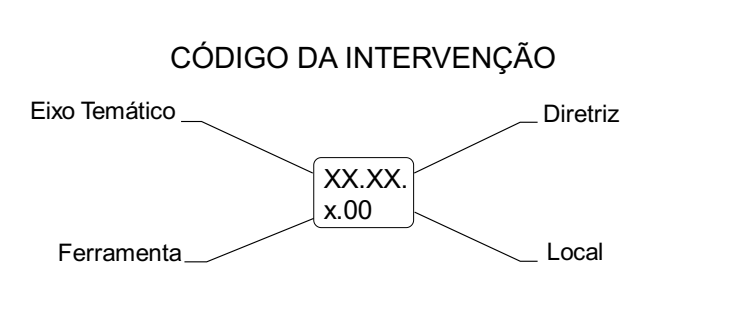


- LEGENDA**
- Compartimento ambiental de encosta
 - Compartimento ambiental várzea
 - Perímetro de Adesão
 - Perímetros Expandidos
 - Perímetros dos Setores
 - Área Verde proposta
 - Área Verde a requalificar
 - Alinhamento viário
 - Ferrovia
 - Estações Metrô existentes
 - Estações CPTM existentes
 - Terminais Urbanos existentes
 - Parques, praças e canteiros existentes
 - Hidrografia
 - Quadra Viária



FONTES
 GEOPORTAL MAPS - MDC - MAPA DIGITAL DA CIDADE 2019 | SIRGAS 2000 | UTM ZONAS 23S
 ELABORAÇÃO - SÃO PAULO URBANISMO

DESENHO Nº
MVC996U0040

SUBSTITUÍDO POR Nº

SUBSTITUÍ Nº

PROJETO Nº
**OPERAÇÃO URBANA CONSORCIADA
 BAIRROS DO TAMANDUATEÍ (OUCBT)**

TÍTULO
**MAPA 4
 COMPARTIMENTOS AMBIENTAIS E ÁREAS
 VERDES**

NOME/VISTO	DATA
PROJETO Núcleo de Projeto Urbano - NPA	03/2020
DESENHO Núcleo de Projeto Urbano - NPA	03/2020
VERIFICAÇÃO Rita Cassia G S Gonçalves	03/2020
APROVAÇÃO Márcio Giovanni de Araujo	03/2020
LIBERAÇÃO Luis Oliveira Ramos	03/2020