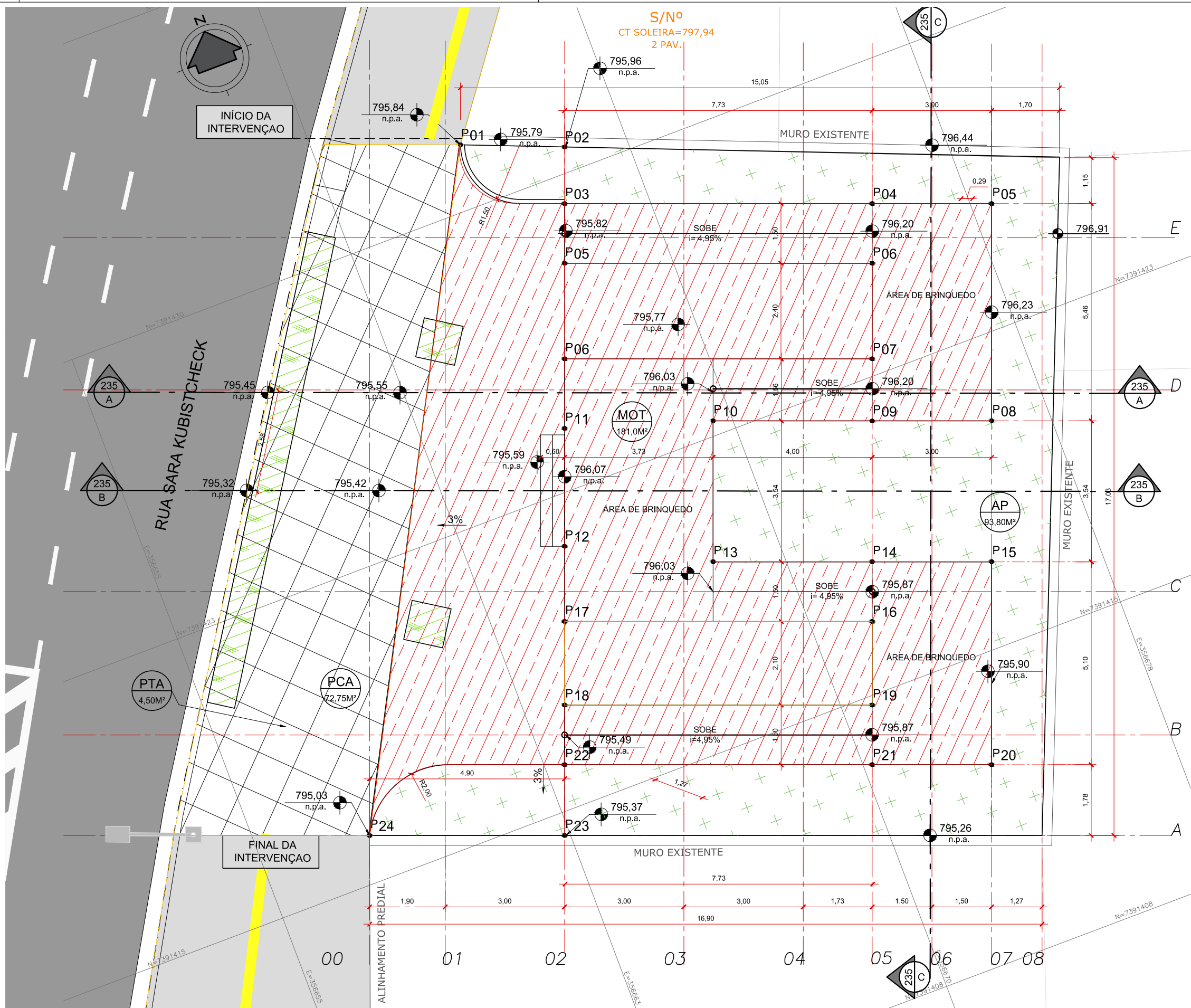
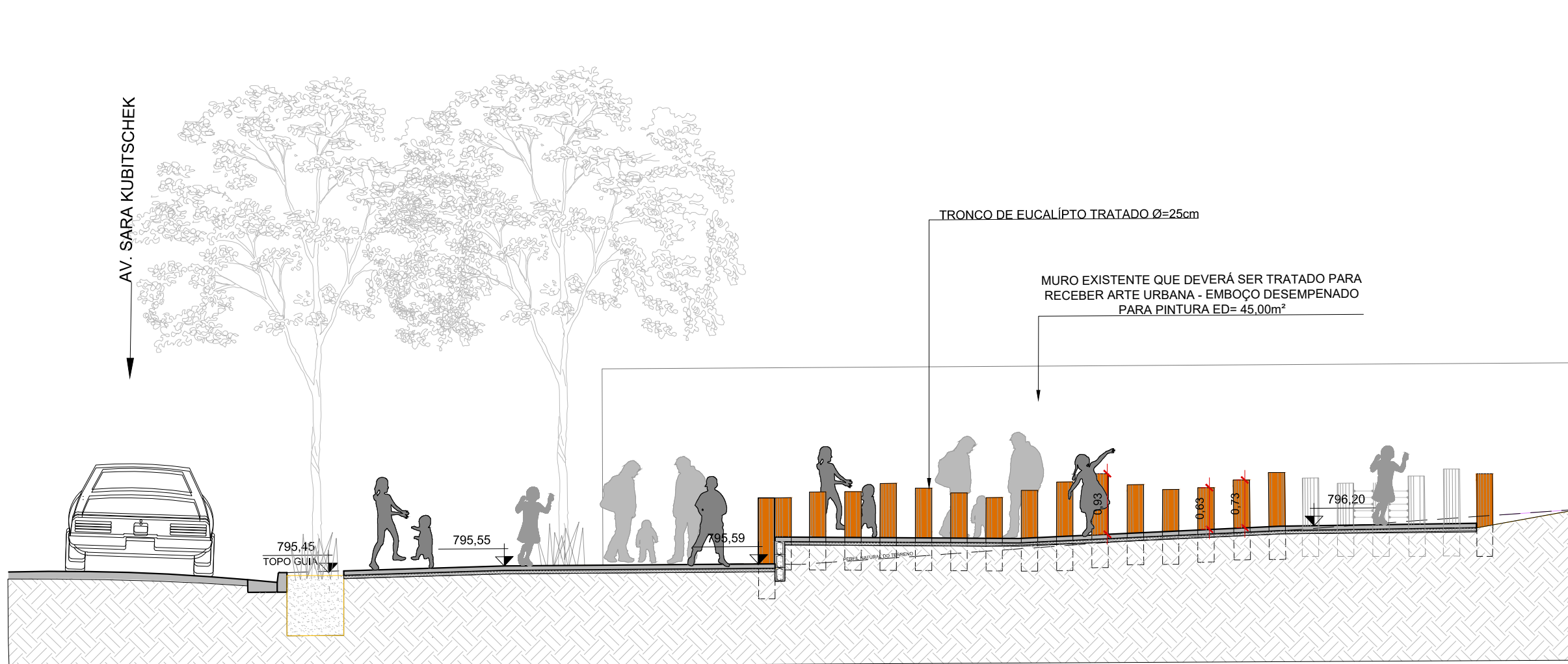


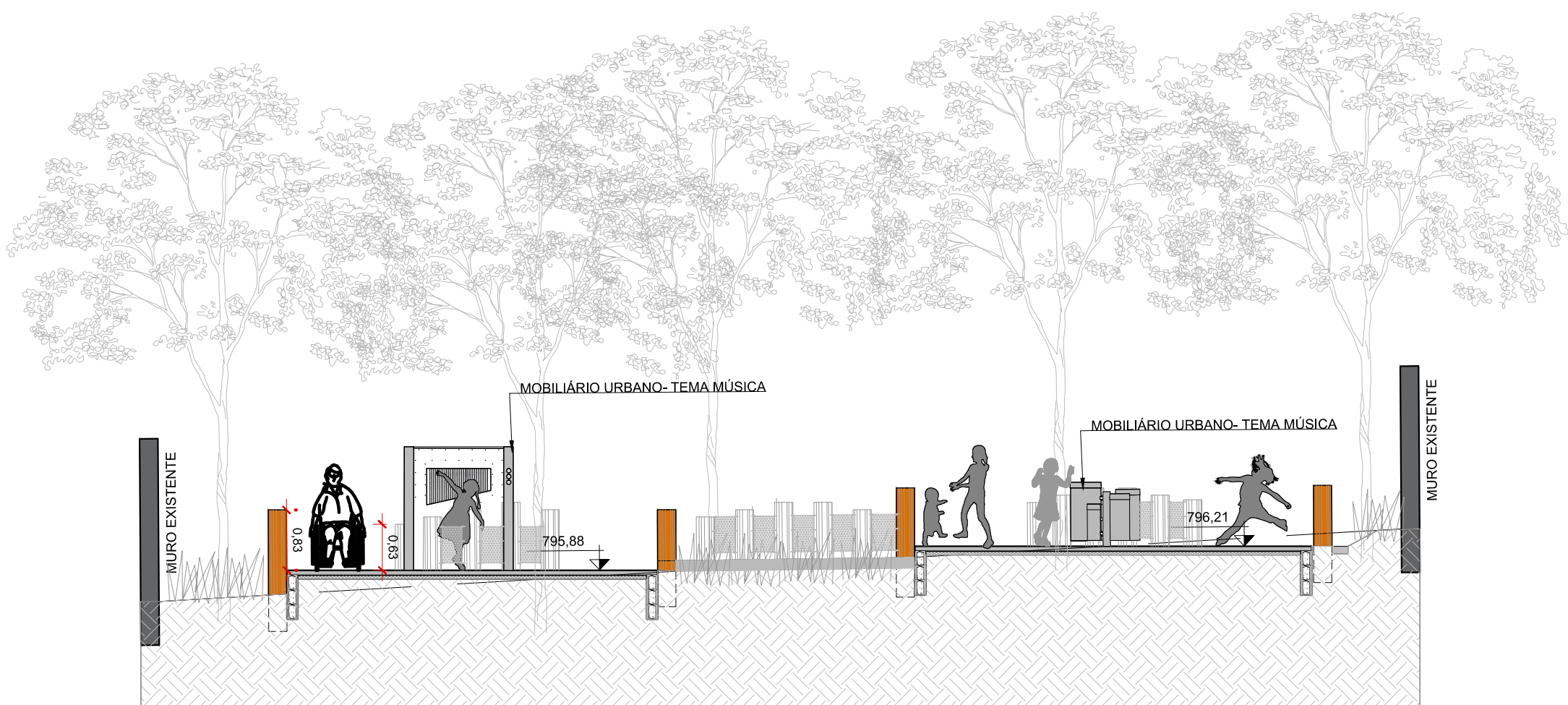
PLANTA BAIXA - A CONSTRUIR
1:100



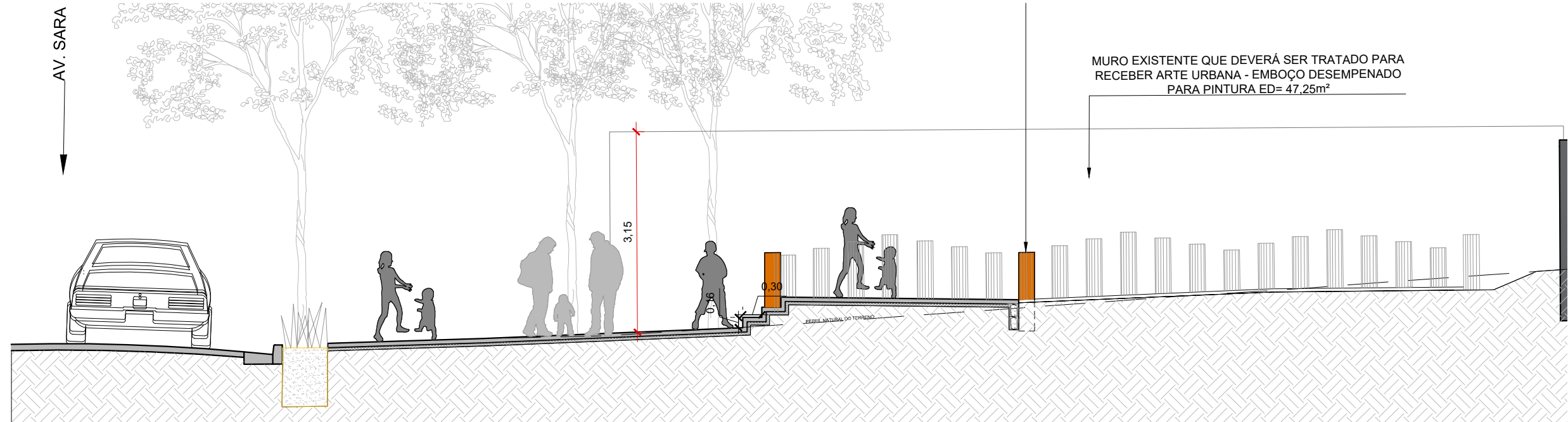
PLANTA BAIXA - A DEMOLIR
1:100



CORTE AA
1:75



CORTE CC
ESCALA - 1:75



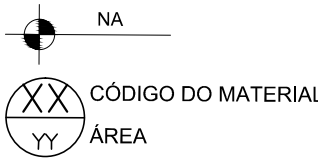
CORTE BB
esc 1:100

CORTE BB
1:75

ÁREAS A CONSTRUIR	
CÓDIGO ÁREA	m²
PCA	113,20
PCAP	91,50
PTA	0,70
PTD	4,50
ES1	1,70
ED	143,25

ÁREAS A DEMOLIR	
CÓDIGO ÁREA	m²
PCA	72,75
MOT	181,00

LEGENDA DE CHAMADA:



LEGENDA	
Codificação	NOME
PCA	PISO DE CONCRETO ARMADO CINZA
PCAP	PISO DE CONCRETO ARMADO PIGMENTADO
PTA	PISO TÁTIL ALERTA (25X25CM)
PTD	PISO TÁTIL DIRECIONAL (25X25CM)
ES	ESCALA
MOT	MOVIMENTO DE TERRA
NA	NÍVEL ACABADO



NOTAS:
1- MEDIDAS INDICADAS EM METRO, EXCETO QUANDO INDICADO.

LEGENDA	
	PAVIMENTO ASFÁTICO (EXISTENTE)
	PAVIMENTO ASFÁTICO (NOVO)
	PAVIMENTO ASFÁTICO (DEMOLIÇÃO)
	GUIA (EXISTENTE)
	GUIA (NOVA)
	GUIA CHAPÉU (NOVA)
	GUIA (ARRANCAMENTO)
	GUIA (REASSENTAMENTO)
	SARJETA (EXISTENTE)
	SARJETA (NOVA)
	SARJETA E SARJETÃO (DEMOLIÇÃO)
	CALÇADA (EXISTENTE)
	CALÇADA (NOVA)
	CALÇADA (DEMOLIÇÃO)
	ÁREA VERDE (EXISTENTE)
	ÁREA VERDE (NOVA)
	ÁREA VERDE (DEMOLIÇÃO)
	TRAVESSIA ELEVADA (NOVO)
	CORRIMÃO (NOVO)
	TRONCO DE EUCALIPTO (NOVO)
	ÁRVORE (EXISTENTE)
	ÁRVORE (NOVA)
	POSTE
	RAMPA ACESSÍVEL
	GUIA REBAIXADA (NOVO)
	LUMINÁRIA (EXISTENTE)
	SEMÁFORO (EXISTENTE)
	TAMPAS DE PV
	PLACAS
	BALIZADORES
	BOCA DE LOBO
	PISO TÁTIL
	LUMINÁRIA A SER IMPLANTADA

NOTA:
1 - O projeto foi realizado atendendo integralmente as solicitações da CET expressas no processo SEI 7810.2023/0000886-6 e no parecer SPP/GST doc. SEI 088103050.
2 - O projeto foi realizado atendendo integralmente as solicitações da CPA expressas no processo SEI 7810.2023/0000887-4 e na informação SMPED/CPA doc. SEI 086741437.



DESENHO Nº
C D T 5 U R B 2 3 5 A
SUBSTITUÍDO POR Nº
SUBSTITUI Nº
OBRA
URBANISMO SOCIAL
TERRITÓRIO EDUCADOR
CIDADE TIRADENTES

TÍTULO
URBANISMO - REQUALIFICAÇÃO DE
ÁREAS LIVRES E PASSEIOS PÚBLICOS

ÁREA PÚBLICA - COHAB
PLANTA DE CONSTRUÇÃO E
DEMOLIÇÃO

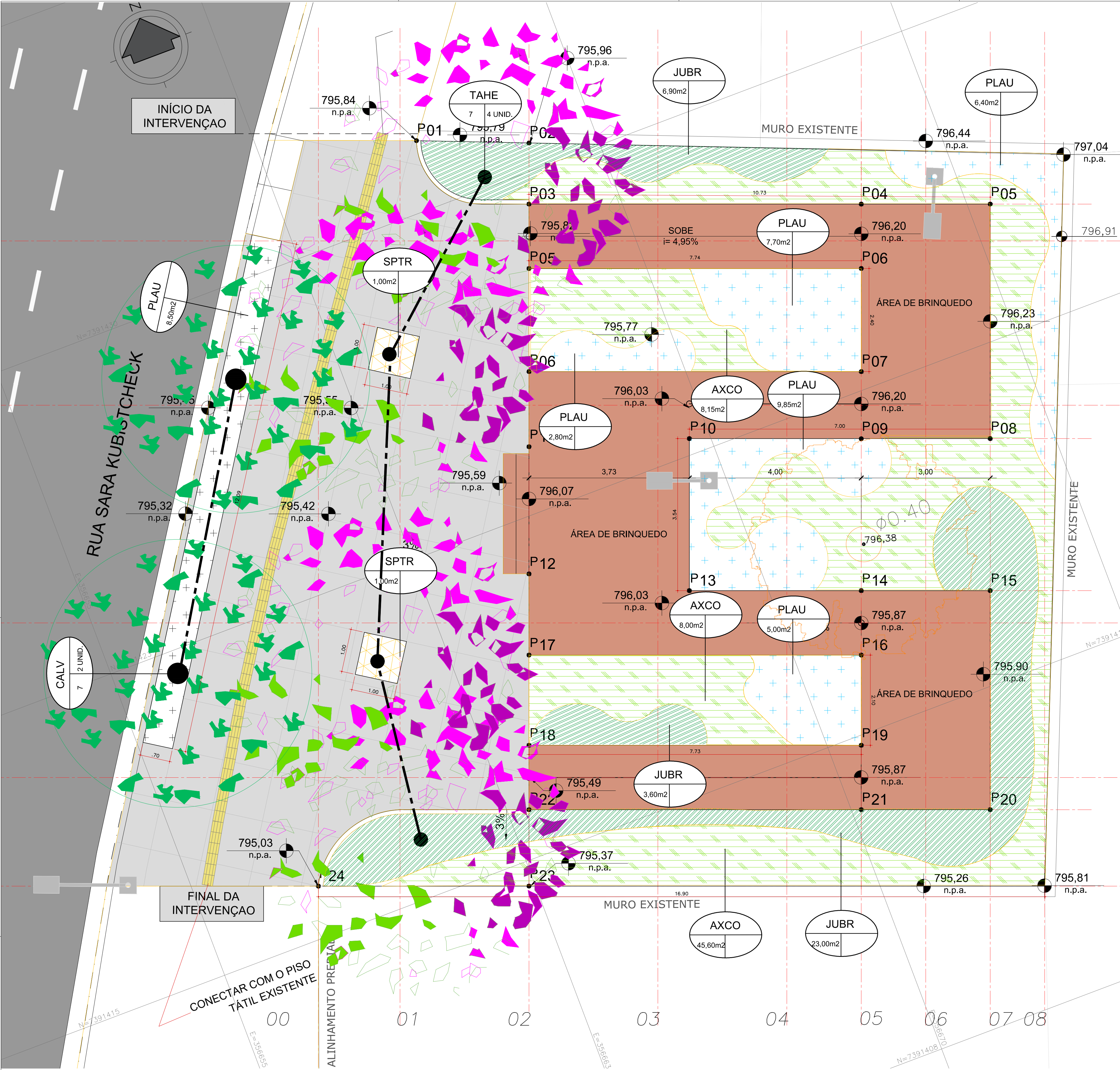
ESCALA INDICADA

DESENHO Nº		
RESPONSÁVEL TÉCNICO Guilherme H Fatorelli Del'Arco		CAU 00A1221043
PROJETO		VISTO
DESENHO		DATA
VERIFICAÇÃO		
APROVAÇÃO		
LIBERAÇÃO		



ESTE DESENHO É PROPRIEDADE DA SP-URBANISMO NÃO PODENDO SER REPRODUZIDO E/OU REVELADO NO TODO OU EM PARTE SEM SUA AUTORIZAÇÃO.

APROVAÇÃO FINAL	
VERIFICAÇÃO	
APROVAÇÃO	
LIBERAÇÃO	



IMPLANTAÇÃO - PAISAGISMO
ESCALA 1:50

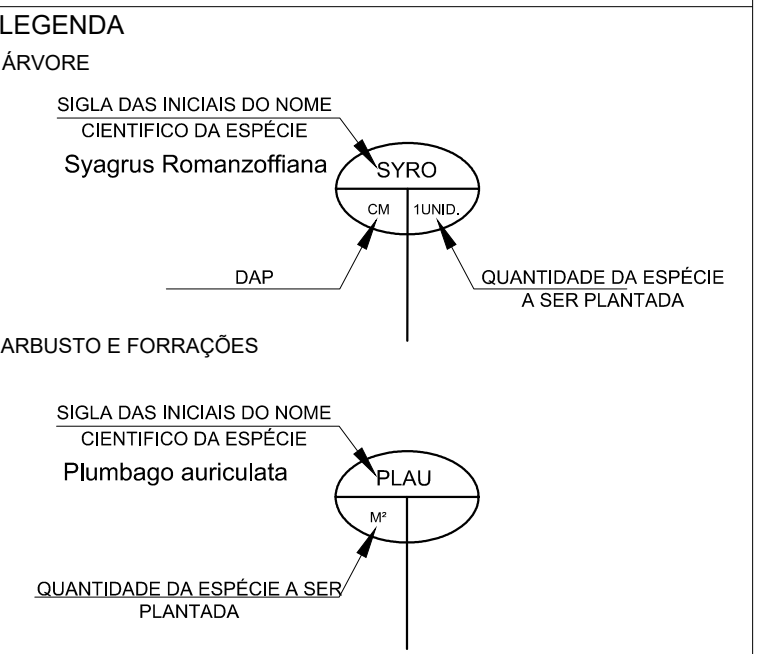
ESPECIFICAÇÃO DE PLANTIO							
FORRAÇÃO							
SIMB.	COD.	NOME CIENTIFICO	NOME POPULAR	ALTURA	M2	DENSIDADE (/M²)	UNID.
++	PLAU	Plumbago auriculata	BELA EMILIA-AZUL	h min.=0,50	40,60	20	812
+	CABR	Calliandra brevipes	ESPONJINHA-VERMELHA	h min.=0,50	-	5	-
+	AXCO	Axonopus Compressus	Grama São Carlos	-	61,75	PLACA	-
+	HEFL	Hemerocallis flava	LIRIO-AMARELO	h min.=0,50	-	25	-
+	JUBR	Justicia brandegeeana	CAMARÃO-VERMELHO	h min.=0,30	33,50	15	502
+	SPTR	Sphagnetoclea trilobata	VEDELIA	h min.=0,15	2,0	20	40
FORRAÇÃO EXISTENTE NO LOCAL (NÃO CONTABILIZADA NO PROJETO)							

ESPECIFICAÇÃO DE PLANTIO						
ÁRVORES E PALMEIRAS						
SIMB.	COD.	DESCRÇÃO	ALTURA DA MUDA E DAP	DISTANCIA DE PLANTIO (m)	QUANT. (un ou m²)	
SYRO		Syagrus Romanzoffiana	h min.= 6,00 DAP=0,05	5,00	-	
CALV		Cassia Leptophylla Vogel	h min.= 7,00 DAP=0,05	5,00	2	
CALE		Cassia Leptophylla	h min.= 5,00 DAP=0,05	7,00	-	
CAPE		Caesalpinia Peltophoroides	h min.= 7,00 DAP=0,05	5,00	-	
HACH		Hardyana Chrysotrichus	h min.= 7,00 DAP=0,05	5,00	-	
CAPE		Peltophorum Dubium	h min.= 7,00 DAP=0,05	8,00	-	
PLCA		Plinia Cauliflora	h min.= 7,00 DAP=0,05	8,00	-	
TAAV		Tabebuia Avellaneda	h min.= 7,00 DAP=0,05	5,00	-	
TAHE		Tabebuia Heptophylla	h min.= 7,00 DAP=0,05	5,00	4	
TARA		Tabebuia Roseo-Alba	h min.= 7,00 DAP=0,05	5,00	-	
TIGR		Tibouchina Granulosa	h min.= 7,00 DAP=0,05	8,00	-	
TOTAL						6
ÁRVORES EXISTENTE NO LOCAL (NÃO CONTABILIZADA NO PROJETO)						

ESPECIFICAÇÃO DE PLANTIO					
FORRAÇÃO / ARBUSTOS / ÁRVORE					
VEGETAÇÃO	CALCÁRIO DOLOMITICO (KG)	N.P.K 10-20-10 (KG)	N.P.K 4-14-8 (KG)	COMPOSTO ORGÂNICO (m³)	TERRA DE BOA QUALIDADE (m³)
Arbustos (covas)	-	-	-	-	-
Forração (escanf. 0,15m)	11,50	7,80	-	0,70	-
Grama (Escanf. 0,15m)	9,30	6,20	-	-	1,3
Árvore (cova: 1X1X1M)	1,2	-	1,2	1,8	-
FORRAÇÃO EXISTENTE NO LOCAL (NÃO CONTABILIZADA NO PROJETO)					



NOTAS:
1- MEDIDAS INDICADAS EM METRO, EXCETO QUANDO INDICADO.



NOTA
BASE PARA CALCULO DAS QUANTIDADES PARA CORREÇÃO E ADUBAÇÃO DO SOLO:
ÁRVORES E PALMEIRAS (COVA 1X1X1M):
CALCÁRIO DOLOMITICO - 200g / cova
NPK 4/14/8 - 200g / cova
COMPOSTO ORGÂNICO - 300L / cova
ARBUSTO (COVA 0,40X0,40X0,40M):
CALCÁRIO DOLOMITICO - 30g / cova
NPK 10-20-10 - 50g / cova
COMPOSTO ORGÂNICO - 20L / cova
FORRAÇÃO (Escarificar 0,15m):
CALCÁRIO DOLOMITICO - 50g / m²
NPK 10-20-10 - 100g / m²
COMPOSTO ORGÂNICO - 30L / m²
GRAMA (Escarificar 0,15m):
CALCÁRIO DOLOMITICO - 150g / m²
NPK 10-20-10 - 100g / m²
TERRA DE BOA QUALIDADE - 2cm de espessura para cobertura

NOTA:
1 - O projeto foi realizado atendendo integralmente as solicitações da CET expressas no processo SEI 7810.2023/0000886-6 e no parecer SPP/GST doc. SEI 088103050.
2 - O projeto foi realizado atendendo integralmente as solicitações da CPA expressas no processo SEI 7810.2023/0000887-4 e na informação SMPED/CPA doc. SEI 086741437.

CIDADE DE SÃO PAULO
URBANISMO E LICENCIAMENTO

DESENHO Nº
C D T 5 P A I 2 3 5 A

SUBSTITUÍDO POR Nº
SUBSTITUI Nº
OBRA
URBANISMO SOCIAL
TERRITÓRIO EDUCADOR
CIDADE TIRADENTES

TÍTULO
URBANISMO - REQUALIFICAÇÃO DE ÁREAS LIVRES E PASSEIOS PÚBLICOS

ÁREA PÚBLICA - COHAB
PLANTA DE PAISAGISMO

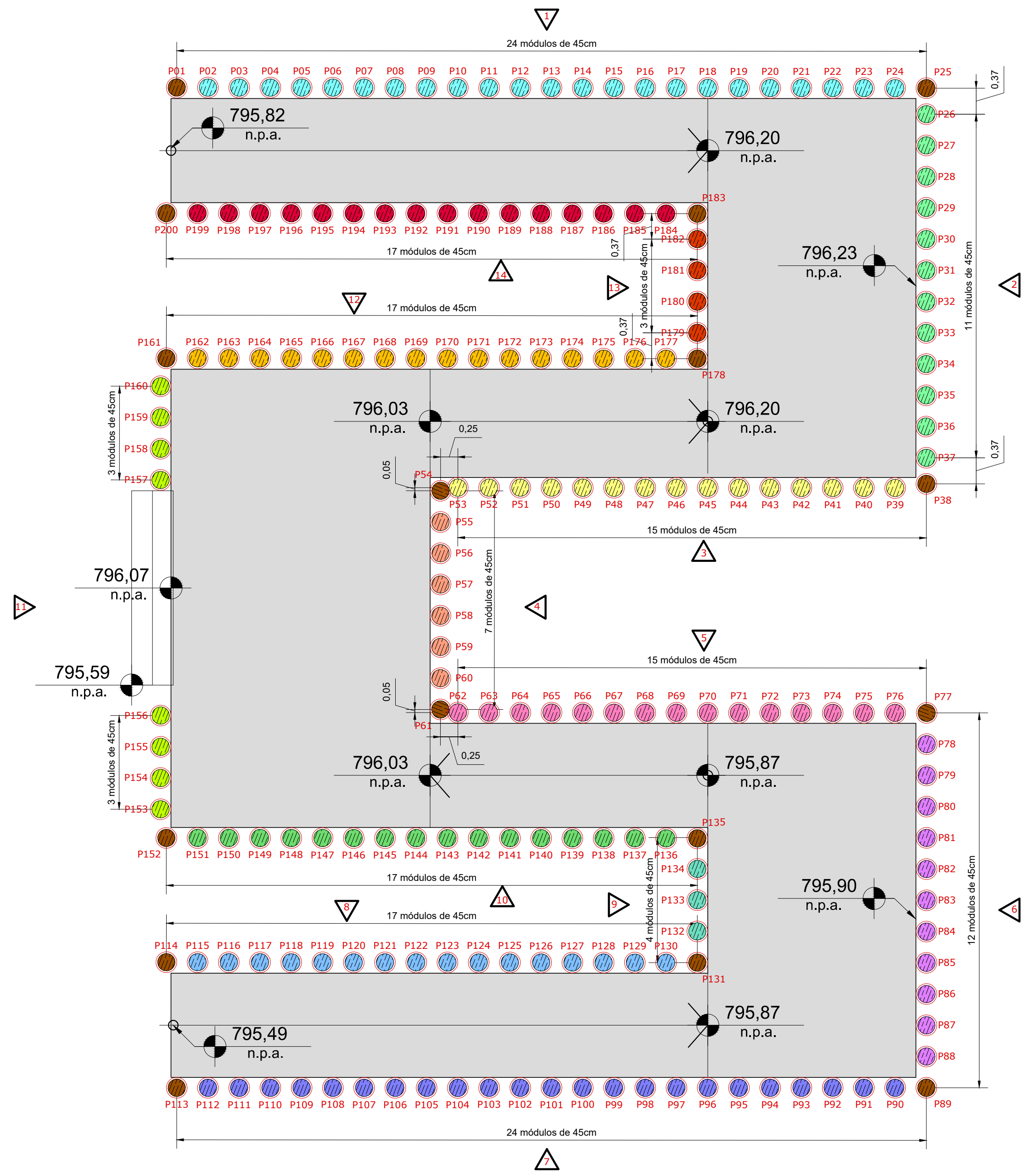
ESCALA INDICADA

DESENHO Nº		
RESPONSÁVEL TÉCNICO Guilherme H Fatorelli Del'Arco		CAU 00A1221043
VISTO		DATA
PROJETO	SP-URBANISMO/SPE-GDU	Janeiro/2024
DESENHO	SP-URBANISMO/SPE-GDU	Janeiro/2024
VERIFICAÇÃO	SP-URBANISMO/SPE-GDU	Janeiro/2024
APROVAÇÃO	Guilherme H Fatorelli Del'Arco	Janeiro/2024
LIBERAÇÃO	Guilherme H Fatorelli Del'Arco	Janeiro/2024

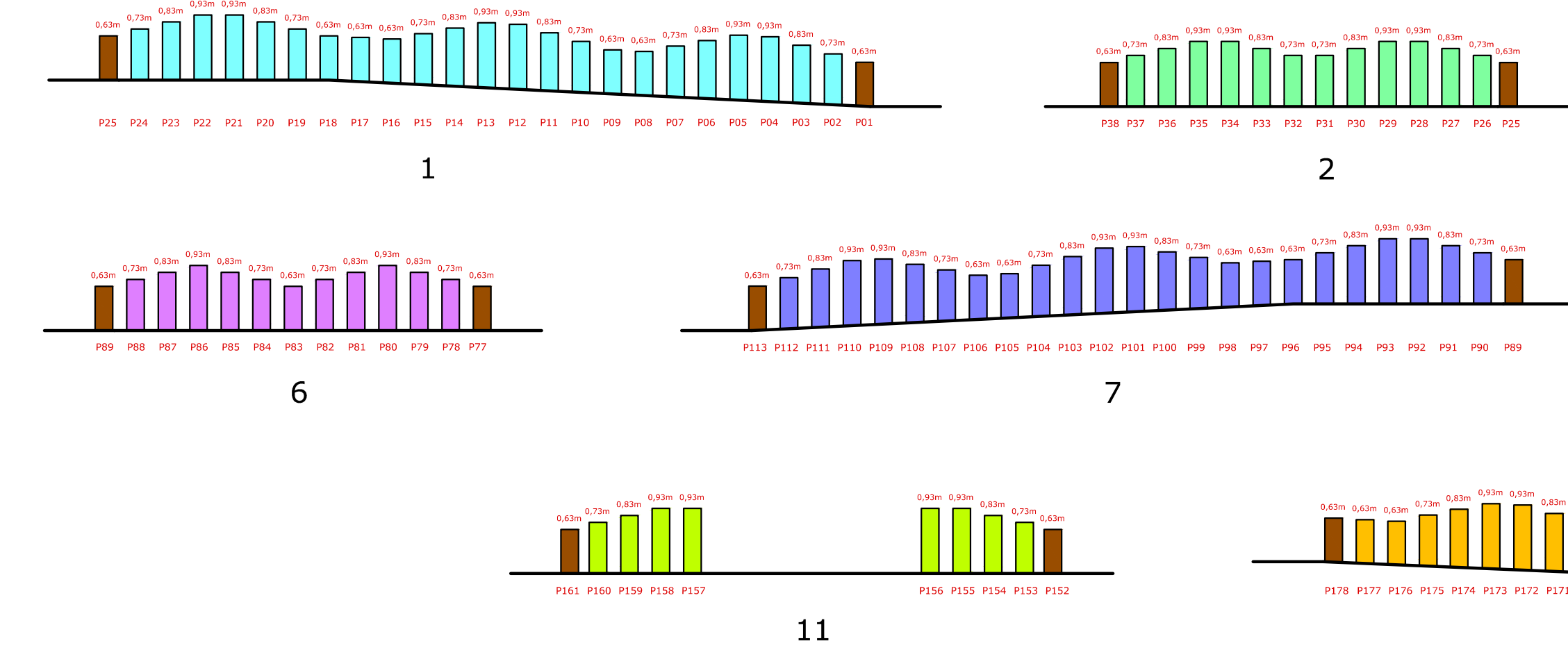


ESTE DESENHO É PROPRIEDADE DA SP-URBANISMO NÃO PODENDO SER REPRODUZIDO E/OU REVELADO NO TODO OU EM PARTE SEM SUA AUTORIZAÇÃO.

APROVAÇÃO FINAL	
VERIFICAÇÃO	
APROVAÇÃO	
LIBERAÇÃO	



PLANTA - TRONCOS DE EUCALÍPTO
ESCALA 1:50



PERFIS - TRONCOS
ESCALA 1:100

PONTOS COORDENADOS		
PONTO	X	Y
P01	356676.55	7391428.22
P02	356676.55	7391428.24
P03	356668.97	7391429.08
P04	356669.39	7391428.93
P05	356669.81	7391428.77
P06	356670.23	7391428.61
P07	356670.65	7391428.45
P08	356671.07	7391428.29
P09	356671.50	7391428.13
P10	356671.92	7391427.97
P11	356672.34	7391427.81
P12	356672.76	7391427.65
P13	356673.18	7391427.49
P14	356673.60	7391427.33
P15	356674.02	7391427.17
P16	356674.44	7391427.01
P17	356674.86	7391426.85
P18	356675.28	7391426.69
P19	356675.70	7391426.53
P20	356676.12	7391426.37

PONTOS COORDENADOS		
PONTO	X	Y
P21	356676.55	7391428.22
P22	356676.97	7391428.06
P23	356677.39	7391427.90
P24	356677.81	7391427.74
P25	356678.23	7391427.58
P26	356678.65	7391427.42
P27	356679.07	7391427.26
P28	356679.49	7391427.10
P29	356679.91	7391426.94
P30	356680.33	7391426.78
P31	356680.75	7391426.62
P32	356681.17	7391426.46
P33	356681.59	7391426.30
P34	356682.01	7391426.14
P35	356682.43	7391425.98
P36	356682.85	7391425.82
P37	356683.27	7391425.66
P38	356683.69	7391425.50
P39	356684.11	7391425.34
P40	356684.53	7391425.18

PONTOS COORDENADOS		
PONTO	X	Y
P41	356676.55	7391428.22
P42	356676.97	7391428.06
P43	356677.39	7391427.90
P44	356677.81	7391427.74
P45	356678.23	7391427.58
P46	356678.65	7391427.42
P47	356679.07	7391427.26
P48	356679.49	7391427.10
P49	356679.91	7391426.94
P50	356680.33	7391426.78
P51	356680.75	7391426.62
P52	356681.17	7391426.46
P53	356681.59	7391426.30
P54	356682.01	7391426.14
P55	356682.43	7391425.98
P56	356682.85	7391425.82
P57	356683.27	7391425.66
P58	356683.69	7391425.50
P59	356684.11	7391425.34
P60	356684.53	7391425.18

PONTOS COORDENADOS		
PONTO	X	Y
P61	356668.97	7391429.08
P62	356669.39	7391428.93
P63	356669.81	7391428.77
P64	356670.23	7391428.61
P65	356670.65	7391428.45
P66	356671.07	7391428.29
P67	356671.50	7391428.13
P68	356671.92	7391427.97
P69	356672.34	7391427.81
P70	356672.76	7391427.65
P71	356673.18	7391427.49
P72	356673.60	7391427.33
P73	356674.02	7391427.17
P74	356674.44	7391427.01
P75	356674.86	7391426.85
P76	356675.28	7391426.69
P77	356675.70	7391426.53
P78	356676.12	7391426.37
P79	356676.55	7391426.21
P80	356676.97	7391426.05

PONTOS COORDENADOS		
PONTO	X	Y
P81	356676.55	7391428.22
P82	356676.97	7391428.06
P83	356677.39	7391427.90
P84	356677.81	7391427.74
P85	356678.23	7391427.58
P86	356678.65	7391427.42
P87	356679.07	7391427.26
P88	356679.49	7391427.10
P89	356679.91	7391426.94
P90	356680.33	7391426.78
P91	356680.75	7391426.62
P92	356681.17	7391426.46
P93	356681.59	7391426.30
P94	356682.01	7391426.14
P95	356682.43	7391425.98
P96	356682.85	7391425.82
P97	356683.27	7391425.66
P98	356683.69	7391425.50
P99	356684.11	7391425.34
P100	356684.53	7391425.18

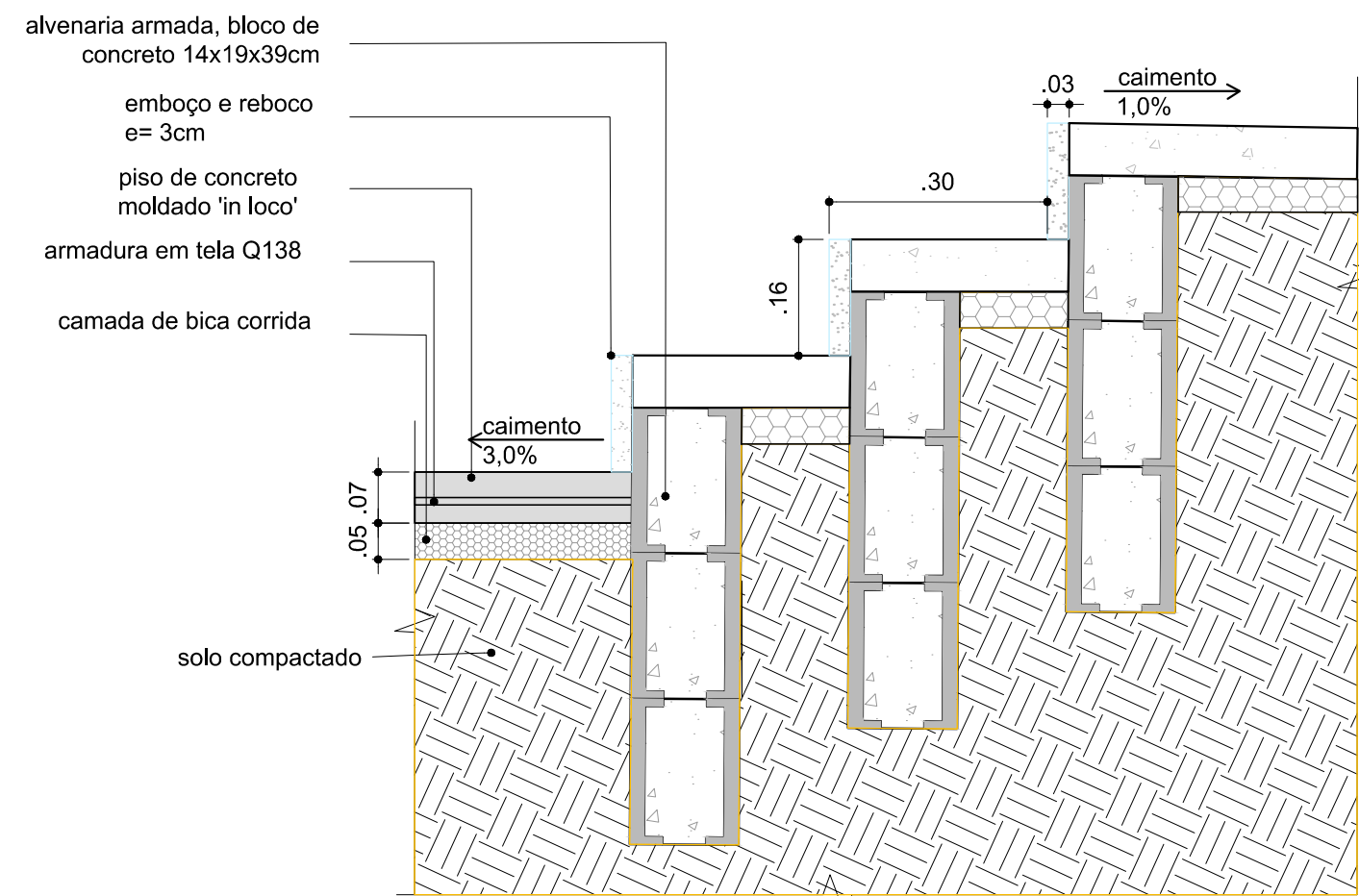
PONTOS COORDENADOS		
PONTO	X	Y
P101	356668.97	7391429.08
P102	356669.39	7391428.93
P103	356669.81	7391428.77
P104	356670.23	7391428.61
P105	356670.65	7391428.45
P106	356671.07	7391428.29
P107	356671.50	7391428.13
P108	356671.92	7391427.97
P109	356672.34	7391427.81
P110	356672.76	7391427.65
P111	356673.18	7391427.49
P112	356673.60	7391427.33
P113	356674.02	7391427.17
P114	356674.44	7391427.01
P115	356674.86	7391426.85
P116	356675.28	7391426.69
P117	356675.70	7391426.53
P118	356676.12	7391426.37
P119	356676.55	7391426.21
P120	356676.97	7391426.05

PONTOS COORDENADOS		
PONTO	X	Y
P121	356668.97	7391429.08
P122	356669.39	7391428.93
P123	356669.81	7391428.77
P124	356670.23	7391428.61
P125	356670.65	7391428.45
P126	356671.07	7391428.29
P127	356671.50	7391428.13
P128	356671.92	7391427.97
P129	356672.34	7391427.81
P130	356672.76	7391427.65
P131	356673.18	7391427.49
P132	356673.60	7391427.33
P133	356674.02	7391427.17
P134	356674.44	7391427.01
P135	356674.86	7391426.85
P136	356675.28	7391426.69
P137	356675.70	7391426.53
P138	356676.12	7391426.37
P139	356676.55	7391426.21
P140	356676.97	7391426.05

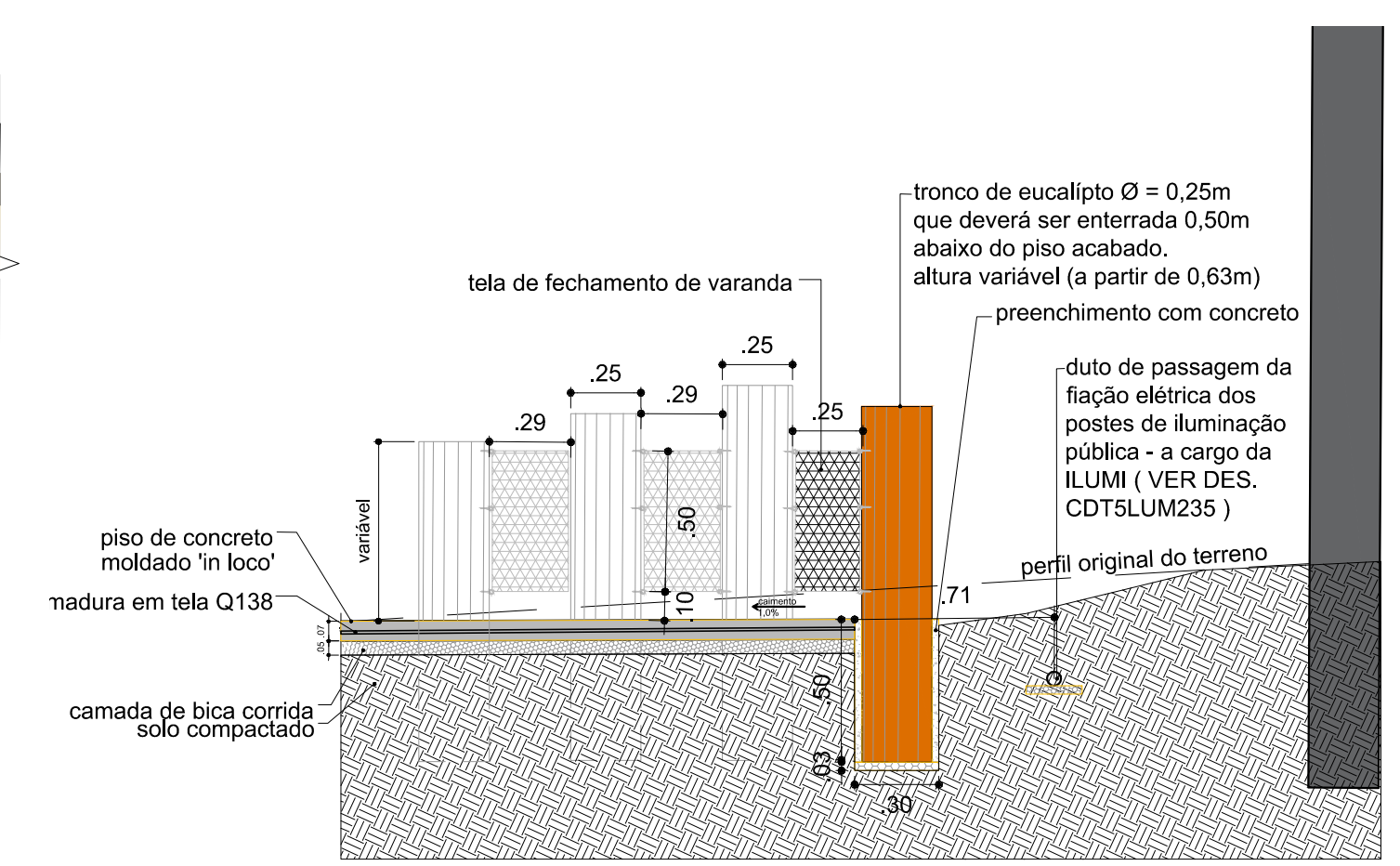
PONTOS COORDENADOS		
PONTO	X	Y
P141	356668.97	7391429.08
P142	356669.39	7391428.93
P143	356669.81	7391428.77
P144	356670.23	7391428.61
P145	356670.65	7391428.45
P146	356671.07	7391428.29
P147	356671.50	7391428.13
P148	356671.92	7391427.97
P149	356672.34	7391427.81
P150	356672.76	7391427.65
P151	356673.18	7391427.49
P152	356673.60	7391427.33
P153	356674.02	7391427.17
P154	356674.44	7391427.01
P155	356674.86	7391426.85
P156	356675.28	7391426.69
P157	356675.70	7391426.53
P158	356676.12	7391426.37
P159	356676.55	7391426.21
P160	356676.97	7391426.05

PONTOS COORDENADOS		
PONTO	X	Y
P161	356668.97	7391429.08
P162	356669.39	7391428.93
P163	356669.81	7391428.77
P164	356670.23	7391428.61
P165	356670.65	7391428.45
P166	356671.07	7391428.29
P167	356671.50	7391428.13
P168	356671.92	7391427.97
P169	356672.34	7391427.81
P170	356672.76	7391427.65
P171	356673.18	7391427.49
P172	356673.60	7391427.33
P173	356674.02	7391427.17
P174	356674.44	7391427.01
P175	356674.86	7391426.85
P176	356675.28	7391426.69
P177	356675.70	7391426.53
P178	356676.12	7391426.37
P179	356676.55	7391426.21
P180	356676.97	7391426.05

PONTOS COORDENADOS		
PONTO	X	Y
P181	356668.97	7391429.08
P182	356669.39	7391428.93
P183	356669.81	7391428.77
P184	356670.23	7391428.61
P185	356670.65	7391428.45
P186	356671.07	7391428.29
P187	356671.50	7391428.13
P188	356671.92	7391427.97
P189	356672.34	7391427.81
P190	356672.76	7391427.65
P191	356673.18	7391427.49
P192	356673.60	7391427.33
P193	356674.02	7391427.17
P194	356674.44	7391427.01
P195	356674.86	7391426.85
P196	356675.28	7391426.69
P197	356675.70	7391426.53
P198	356676.12	7391426.37
P199	356676.55	7391426.21
P200	356676.97	7391426.05



DETALHE - ESCADA LABIRINTO
ESCALA 1:10



DETALHE - FECHAMENTO DO LABIRINTO
ESCALA 1:25

MURO EXISTENTE

NOTA:
1 - O projeto foi realizado atendendo integralmente as solicitações da CET expressas no processo SEI 7810.2023/0000886-6 e no parecer SPP/GST doc. SEI 088103050.
2 - O projeto foi realizado atendendo integralmente as solicitações da CPA expressas no processo SEI 7810.2023/0000887-4 e na informação SMPED/CPA doc. SEI 086714137.



DESENHO Nº
C D T 5 P A I 5 3 5 Ø
SUBSTITUÍDO POR Nº
SUBSTITUI Nº
OBRA
URBANISMO SOCIAL
TERRITÓRIO EDUCADOR
CIDADE TIRADENTES

TÍTULO
URBANISMO - REQUALIFICAÇÃO DE
ÁREAS LIVRES E PASSEIOS PÚBLICOS

ÁREA PÚBLICA - COHAB
DETALHE - TRONCO DE EUCALÍPTO

ESCALA INDICADA

DESENHO Nº		
RESPONSÁVEL TÉCNICO		
Guilherme H Fatorelli Del'Arco	CAU	00A1221043
VISITO		
PROJETO	SP-URBANISMO/SPE-GDU	Outubro/2023
DESENHO	SP-URBANISMO/SPE-GDU	Outubro/2023
VERIFICAÇÃO	SP-URBANISMO/SPE-GDU	Outubro/2023
APROVAÇÃO	Guilherme H Fatorelli Del'Arco	Outubro/2023
LIBERAÇÃO	Guilherme H Fatorelli Del'Arco	Outubro/2023



ESTE DESENHO É PROPRIEDADE DA SP-URBANISMO NÃO PODENDO SER REPRODUZIDO E/OU REVELADO NO TODO OU EM PARTE SEM SUA AUTORIZAÇÃO.

APPROVAÇÃO FINAL

VERIFICAÇÃO

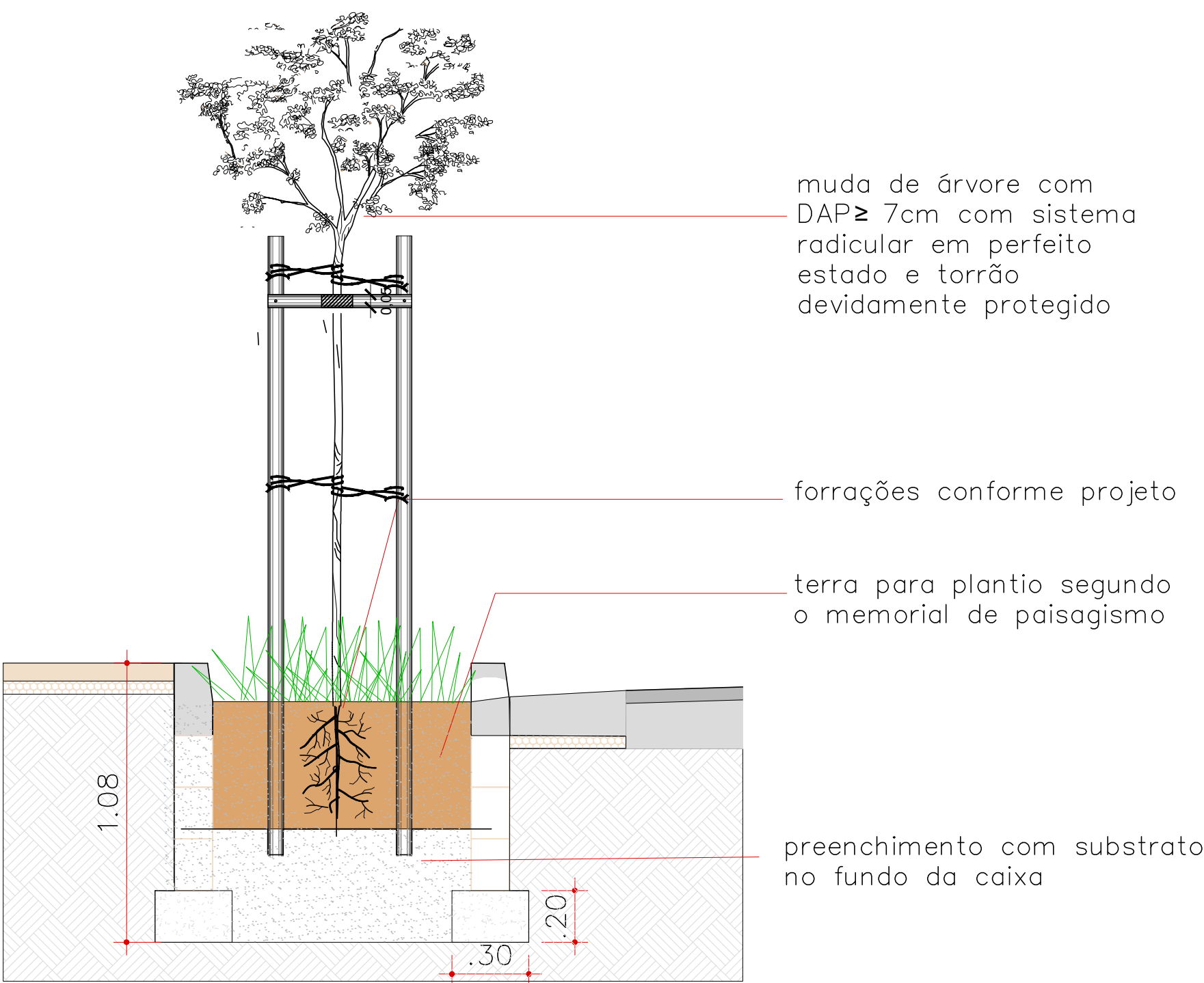
APPROVAÇÃO

LIBERAÇÃO



NOTAS:
1- MEDIDAS INDICADAS EM METRO, EXCETO QUANDO INDICADO.

LEGENDA



CORTE BB
ESCALA 1:20

NOTA:
1 - O projeto foi realizado atendendo integralmente as solicitações da CET expressas no processo SEI 7810.2023/0000886-6 e no parecer SPP/GST doc. SEI 088103050.
2 - O projeto foi realizado atendendo integralmente as solicitações da CPA expressas no processo SEI 7810.2023/0000887-4 e na informação SMPED/CPA doc. SEI 086741437.



DESENHO Nº
C D T 5 P A I 5 3 6 A

SUBSTITUÍDO POR Nº
SUBSTITUI Nº

OBRA
URBANISMO SOCIAL
TERRITÓRIO EDUCADOR
CIDADE TIRADENTES

TÍTULO
URBANISMO - REQUALIFICAÇÃO DE
ÁREAS LIVRES E PASSEIOS PÚBLICOS

ÁREA PÚBLICA - COHAB
DETALHE TÍPICO

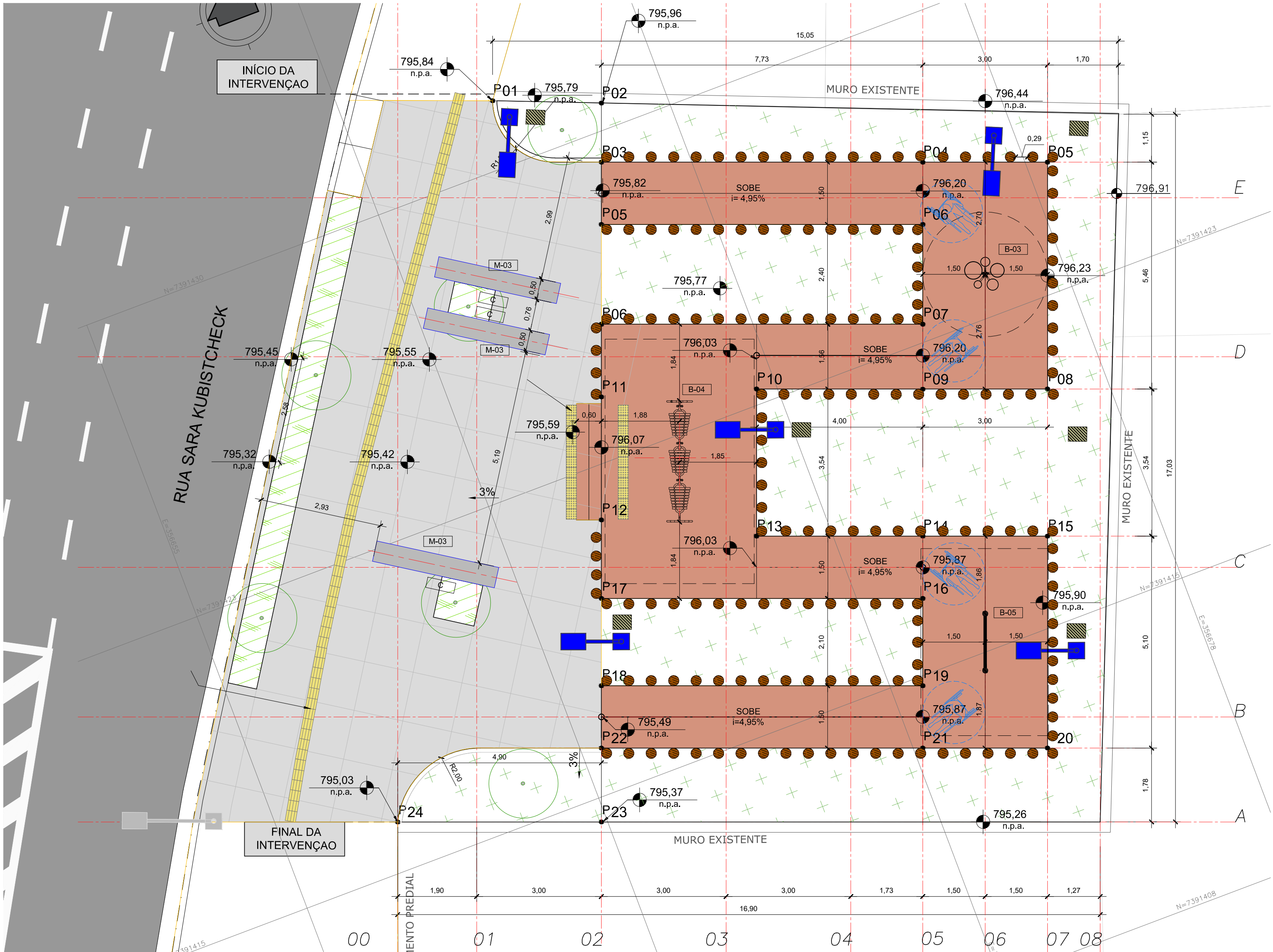
ESCALA INDICADA

DESENHO Nº		
RESPONSÁVEL TÉCNICO Guilherme H Fatorelli Del'Arco		CAU 00A1221043
VISTO		DATA
PROJETO	SP-URBANISMO/SPE-GDU	Janeiro/2024
DESENHO	SP-URBANISMO/SPE-GDU	Janeiro/2024
VERIFICAÇÃO	SP-URBANISMO/SPE-GDU	Janeiro/2024
APROVAÇÃO	Guilherme H Fatorelli Del'Arco	Janeiro/2024
LIBERAÇÃO	Guilherme H Fatorelli Del'Arco	Janeiro/2024



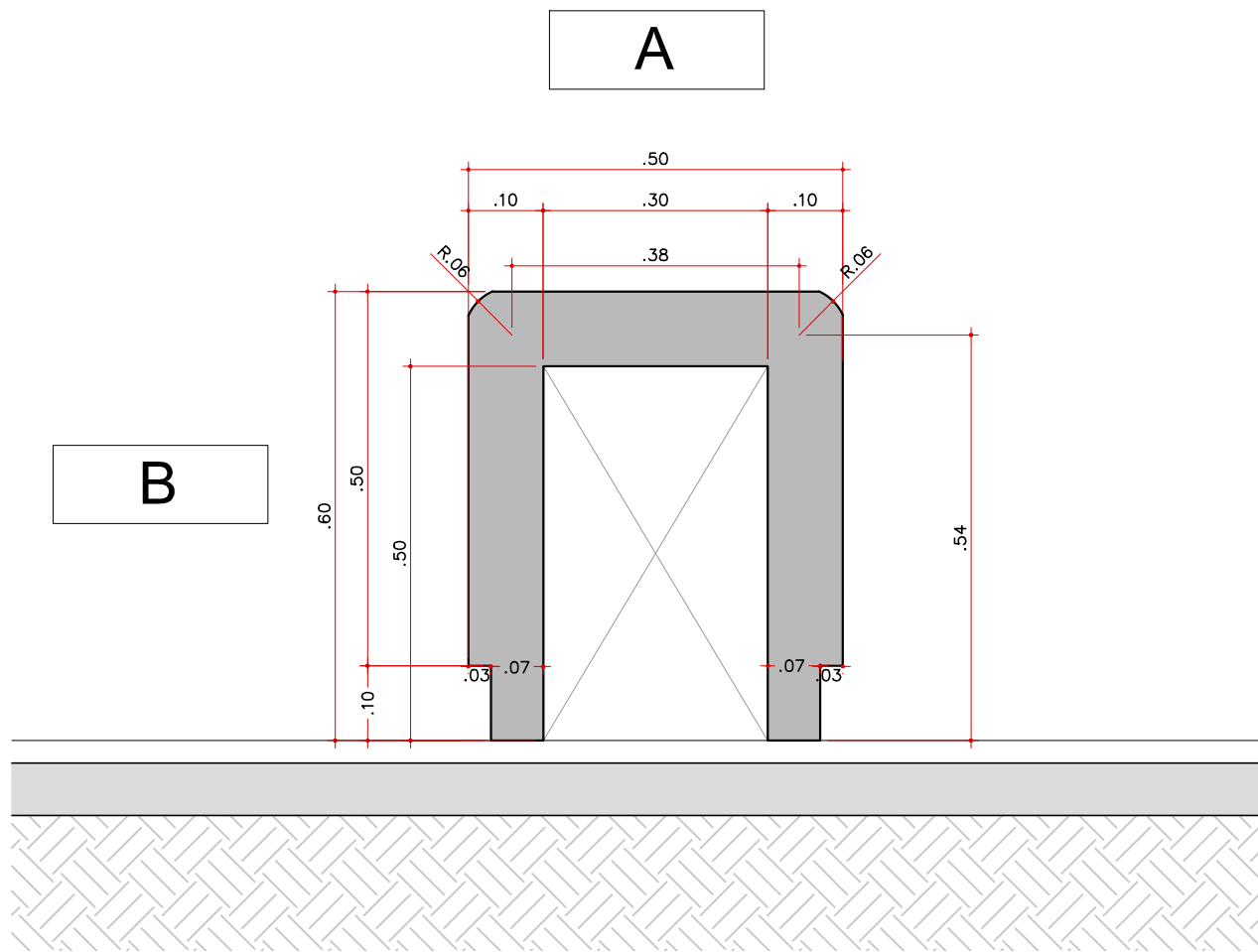
ESTE DESENHO É PROPRIEDADE DA SP-URBANISMO NÃO PODENDO SER REPRODUZIDO E /OU REVELADO NO TODO OU EM PARTE SEM SUA AUTORIZAÇÃO.

APROVAÇÃO FINAL	
VERIFICAÇÃO	
APROVAÇÃO	
LIBERAÇÃO	

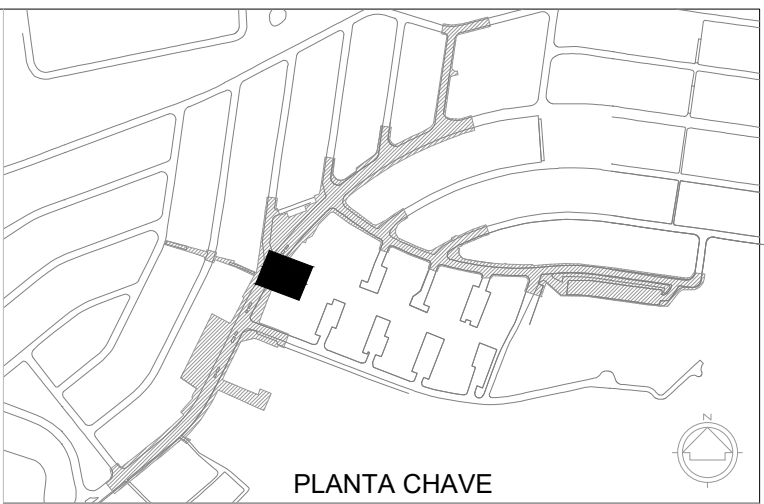


IMPLANTAÇÃO -MOBILIÁRIO URBANO
1:75

TABELA DE MOBILIÁRIO					
CÓDIGO	NOME	LARGURA "A"	ALTURA "B"	COMPRIMENTO "C"	QUANTIDADE
M03	Banco de Concreto	0,50	0,45 a 0,60	3,00	3



DETALHE TÍPICO - M03 - BANCO DE CONCRETO
ESCALA - 1:10



NOTAS:
1- MEDIDAS INDICADAS EM METRO, EXCETO QUANDO INDICADO.

- LEGENDA**
- PAVIMENTO ASFÁTICO (EXISTENTE)
 - PAVIMENTO ASFÁTICO (NOVO)
 - PAVIMENTO ASFÁTICO (DEMOLIÇÃO)
 - GUIA (EXISTENTE)
 - GUIA (NOVA)
 - GUIA CHAPÉU (NOVA)
 - GUIA (ARRANCAMENTO)
 - GUIA (REASSENTAMENTO)
 - SARJETA (EXISTENTE)
 - SARJETA (NOVA)
 - SARJETA E SARJETÃO (DEMOLIÇÃO)
 - CALÇADA (EXISTENTE)
 - CALÇADA (NOVA)
 - CALÇADA (DEMOLIÇÃO)
 - ÁREA VERDE (EXISTENTE)
 - ÁREA VERDE (NOVA)
 - ÁREA VERDE (DEMOLIÇÃO)
 - TRAVESSIA ELEVADA (NOVO)
 - CORRIMÃO (NOVO)
 - TRONCO DE EUCALIPTO (NOVO)
 - ÁRVORE (EXISTENTE)
 - ÁRVORE (NOVA)
 - POSTE
 - RAMPA ACESSÍVEL
 - GUIA REBAIXADA (NOVO)
 - LUMINÁRIA (EXISTENTE)
 - SEMAFORO (EXISTENTE)
 - TAMPAS DE PV
 - PLACAS
 - BALIZADORES
 - BOCA DE LOBO
 - PISO TÁTIL
 - LUMINÁRIA A SER IMPLANTADA

NOTA:
1 - O projeto foi realizado atendendo integralmente as solicitações da CET expressas no processo SEI 7810.2023/0000886-6 e no parecer SPP/GST doc. SEI 088103050.
2 - O projeto foi realizado atendendo integralmente as solicitações da CPA expressas no processo SEI 7810.2023/0000887-4 e na informação SMPED/CPA doc. SEI 086741437.



DESENHO Nº
C | D | T | 5 | M | O | B | 2 | 3 | 5 | A

SUBSTITUÍDO POR Nº
SUBSTITUI Nº
OBRA
URBANISMO SOCIAL
TERRITÓRIO EDUCADOR
CIDADE TIRADENTES

TÍTULO
URBANISMO - REQUALIFICAÇÃO DE
ÁREAS LIVRES E PASSEIOS PÚBLICOS

ÁREA PÚBLICA - COHAB
MOBILIÁRIO

ESCALA INDICADA

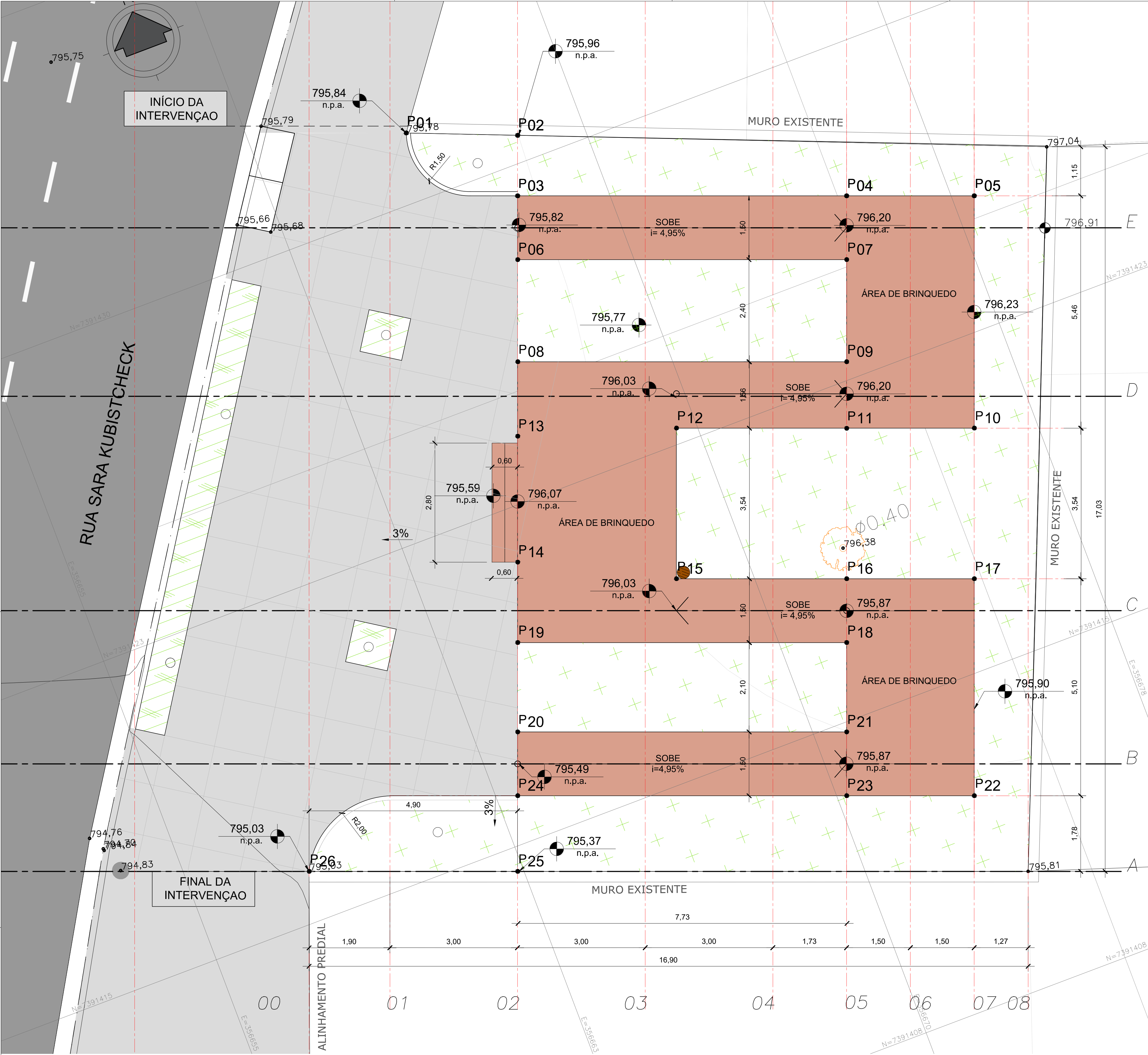
NOTAS	
1- MEDIDAS EM METRO, SALVO QUANDO ESPECIFICADO;	
2 - NA INSTALAÇÃO DO BANCO DE CONCRETO, A SUPERFÍCIE DO BANCO DEVERÁ SER PLANO, DEVENDO SER REALIZADO AJUSTE NA ALTURA, PARA COMPENSAR O CAIMENTO DO PISO	

DESENHO Nº		
RESPONSÁVEL TÉCNICO	CAU 00A1221043	
Guilherme H Fatorelli Del'Arco	VISTO	DATA
PROJETO	SP-URBANISMO/SPE-GDU	Janeiro/2024
DESENHO	SP-URBANISMO/SPE-GDU	Janeiro/2024
VERIFICAÇÃO	SP-URBANISMO/SPE-GDU	Janeiro/2024
APROVAÇÃO	Guilherme H Fatorelli Del'Arco	Janeiro/2024
LIBERAÇÃO	Guilherme H Fatorelli Del'Arco	Janeiro/2024



ESTE DESENHO É PROPRIEDADE DA SP-URBANISMO NÃO PODENDO SER REPRODUZIDO E/OU REVELADO NO TODO OU EM PARTE SEM SUA AUTORIZAÇÃO.

APROVAÇÃO FINAL	
VERIFICAÇÃO	
APROVAÇÃO	
LIBERAÇÃO	



PLANTA BAIXA - GEOMÉTRICO
ESCALA - 1:50

TABELA COORDENADAS					
PTO.	COORDENADAS	ALTURAS	PTO.	COORDENADAS	ALTURAS
01	E=356666.039 N=7391431.602	795,84	14	E=356665.011 N=7391421.379	796,07
02	E=356668.497 N=7391430.613	795,96	15	E=356668.278 N=7391419.557	796,03
03	E=356667.996 N=7391429.284	795,82	16	E=356672.020 N=791418.144	795,87
04	E=356675.199 N=7391426.564	796,20	17	E=356674.827 N=739141.084	795,87
05	E=356678.006 N=7391425.504	796,20	18	E=356664.287 N=7391419.461	795,87
06	E=356667.466 N=7391427.88	796,82	19	E=356671.490 N=7391416.741	796,07
07	E=356674.669 N=7391425.160	796,20	20	E=356663.545 N=7391417.496	795,49
08	E=356666.618 N=7391422.915	796,07	21	E=356670.748 N=7391414.776	795,87
09	E=356673.822 N=7391422.915	796,20	22	E=356673.025 N=7391412.313	795,90
10	E=356676.077 N=7391420.396	796,20	23	E=356670.219 N=7391413.373	795,87
11	E=356673.270 N=7391421.456	796,20	24	E=356663.015 N=7391416.093	795,49
12	E=356669.528 N=7391422.869	796,03	25	E=356662.386 N=7391414.429	795,37
13	E=356666.000 N=7391423.998	796,07	26	E=356657.773 N=7391416.171	795,03



NOTAS:
1- MEDIDAS INDICADAS EM METRO, EXCETO QUANDO INDICADO.

- LEGENDA
- PAVIMENTO ASFÁTICO (EXISTENTE)
 - PAVIMENTO ASFÁTICO (NOVO)
 - PAVIMENTO ASFÁTICO (DEMOLIÇÃO)
 - GUIA (EXISTENTE)
 - GUIA (NOVA)
 - GUIA CHAPÉU (NOVA)
 - GUIA (ARRANCAMENTO)
 - GUIA (REASSENTAMENTO)
 - SARJETA (EXISTENTE)
 - SARJETA (NOVA)
 - SARJETA E SARJETÃO (DEMOLIÇÃO)
 - CALÇADA (EXISTENTE)
 - CALÇADA (NOVA)
 - CALÇADA (DEMOLIÇÃO)
 - ÁREA VERDE (EXISTENTE)
 - ÁREA VERDE (NOVA)
 - ÁREA VERDE (DEMOLIÇÃO)
 - PISO-ÁREA DO LABIRINTO- COR TERRA COTA (NOVO)
 - TRAVESSIA ELEVADA (NOVO)
 - CORRIMÃO (NOVO)
 - ÁRVORE (EXISTENTE)
 - ÁRVORE (NOVA)
 - POSTE
 - RAMPA ACESSÍVEL
 - GUIA REBAIXADA
 - LUMINÁRIA (EXISTENTE)
 - SEMAFORO (EXISTENTE)
 - TRONCO- EUCALIPTO
 - PLACAS
 - BALIZADORES
 - BOCA DE LOBO
 - PISO TÁTIL (EXISTENTE)
 - PISO TÁTIL (NOVO)
 - LUMINÁRIA A SER IMPLANTADA

NOTA:
1 - O projeto foi realizado atendendo integralmente as solicitações da CET expressas no processo SEI 7810.2023/0000886-6 e no parecer SPP/GST doc. SEI 088103050.
2 - O projeto foi realizado atendendo integralmente as solicitações da CPA expressas no processo SEI 7810.2023/0000887-4 e na informação SMPED/CPA doc. SEI 086741437.



DESENHO Nº
C D T 5 | G E O | 2 3 5 Ø
SUBSTITUÍDO POR Nº
SUBSTITUI Nº
OBRA
URBANISMO SOCIAL
TERRITÓRIO EDUCADOR
CIDADE TIRADENTES

TÍTULO
URBANISMO - REQUALIFICAÇÃO DE
ÁREAS LIVRES E PASSEIOS PÚBLICOS

ÁREA PÚBLICA - COHAB
PLANTA GEOMÉTRICO

ESCALA INDICADA

DESENHO Nº		
RESPONSÁVEL TÉCNICO Guilherme H Fatorelli Del'Arco		
CAU 00A1221043		
PROJETO	VISTO	DATA
DESENHO	SP-URBANISMO/SPE-GDU	Outubro/2023
VERIFICAÇÃO	SP-URBANISMO/SPE-GDU	Outubro/2023
APROVAÇÃO	Guilherme H Fatorelli Del'Arco	Outubro/2023
LIBERAÇÃO	Guilherme H Fatorelli Del'Arco	Outubro/2023



LISTA DE DOCUMENTOS	
Codificação	Título
DE CDT 4 URB 235	ÁREA PÚBLICA - COHAB AMPLIAÇÃO 08 - A CONSTRUIR E DEMOLIR
DE CDT 4 URB 236	ÁREA PÚBLICA - COHAB AMPLIAÇÃO 08 - TRILHAS
DE CDT 4 PAI 235	ÁREA PÚBLICA - COHAB AMPLIAÇÃO 08 - PARAGUARI
DE CDT 4 MOB 210	ÁREA PÚBLICA - COHAB AMPLIAÇÃO 08 - MOBILIÁRIO

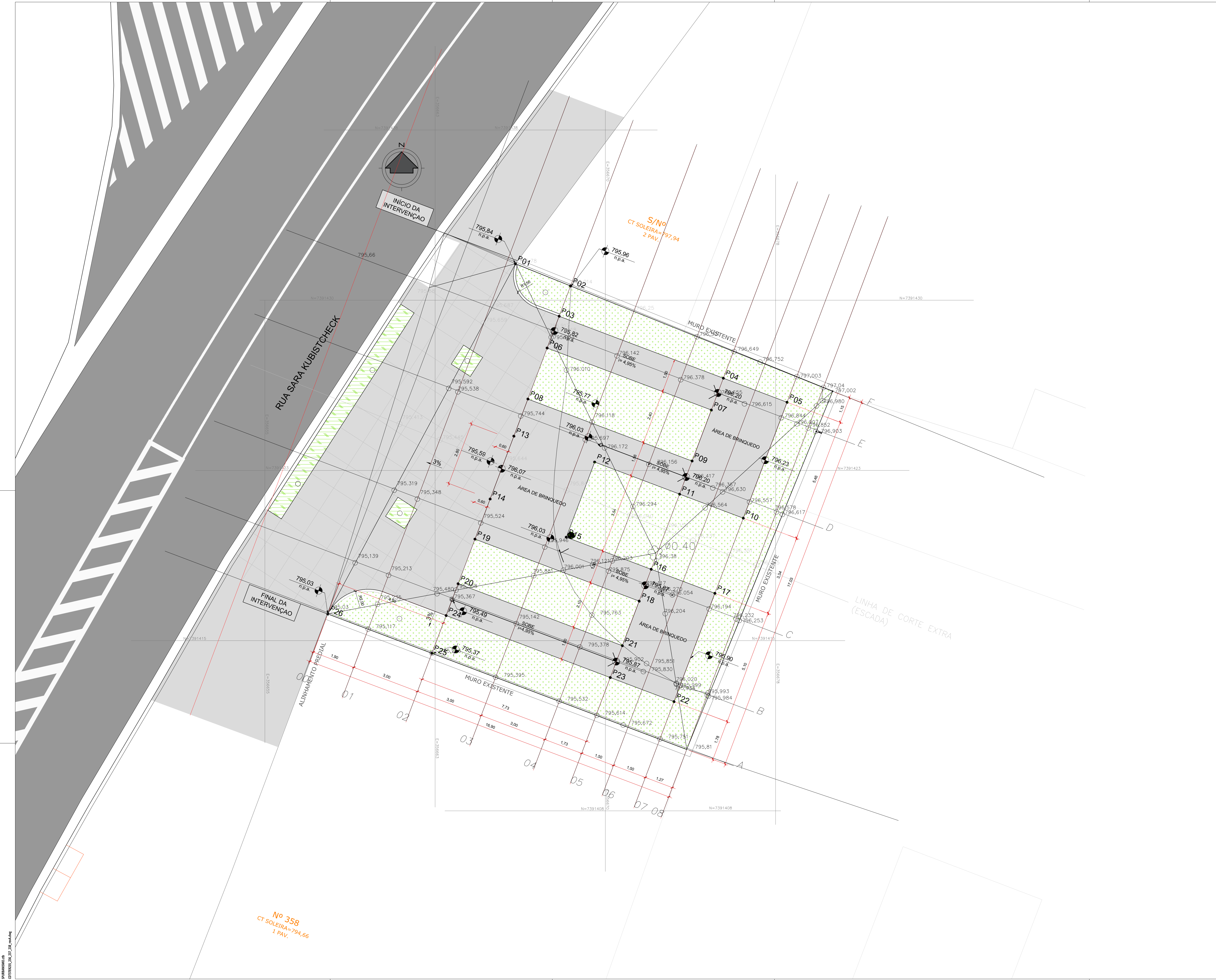
ESTE DESENHO É PROPRIEDADE DA SP-URBANISMO NÃO PODENDO SER REPRODUZIDO E/OU REVELADO NO TODO OU EM PARTE SEM SUA AUTORIZAÇÃO.

APROVAÇÃO FINAL

VERIFICAÇÃO

APROVAÇÃO

LIBERAÇÃO



NOTAS:

- 1- MEDIDAS INDICADAS EM METRO, EXCETO QUANDO INDICADO.
- 2- CONFERIR MEDIDAS IN LOCO.

LEGENDA

NOTA:

- 1 - O projeto foi realizado atendendo integralmente as solicitações da CET expressas no processo SEI 7810.2023/0000886-6 e no parecer SPP/CST doc. SEI 088103050.
- 2 - O projeto foi realizado atendendo integralmente as solicitações da CPA expressas no processo SEI 7810.2023/0000867-4 e na informação SMPED/CPA doc. SEI 086741437.



DESENHO Nº
C D T 5 T E R 2 3 5 A

SUBSTITUÍDO POR Nº

SUBSTITUI Nº

OBRA

URBANISMO - REQUALIFICAÇÃO DE
ÁREAS LIVRES E PASSEIOS PÚBLICOS

TÍTULO

**ÁREA PÚBLICA - COHAB
TERRAPLENAGEM**

ESCALA 1/75

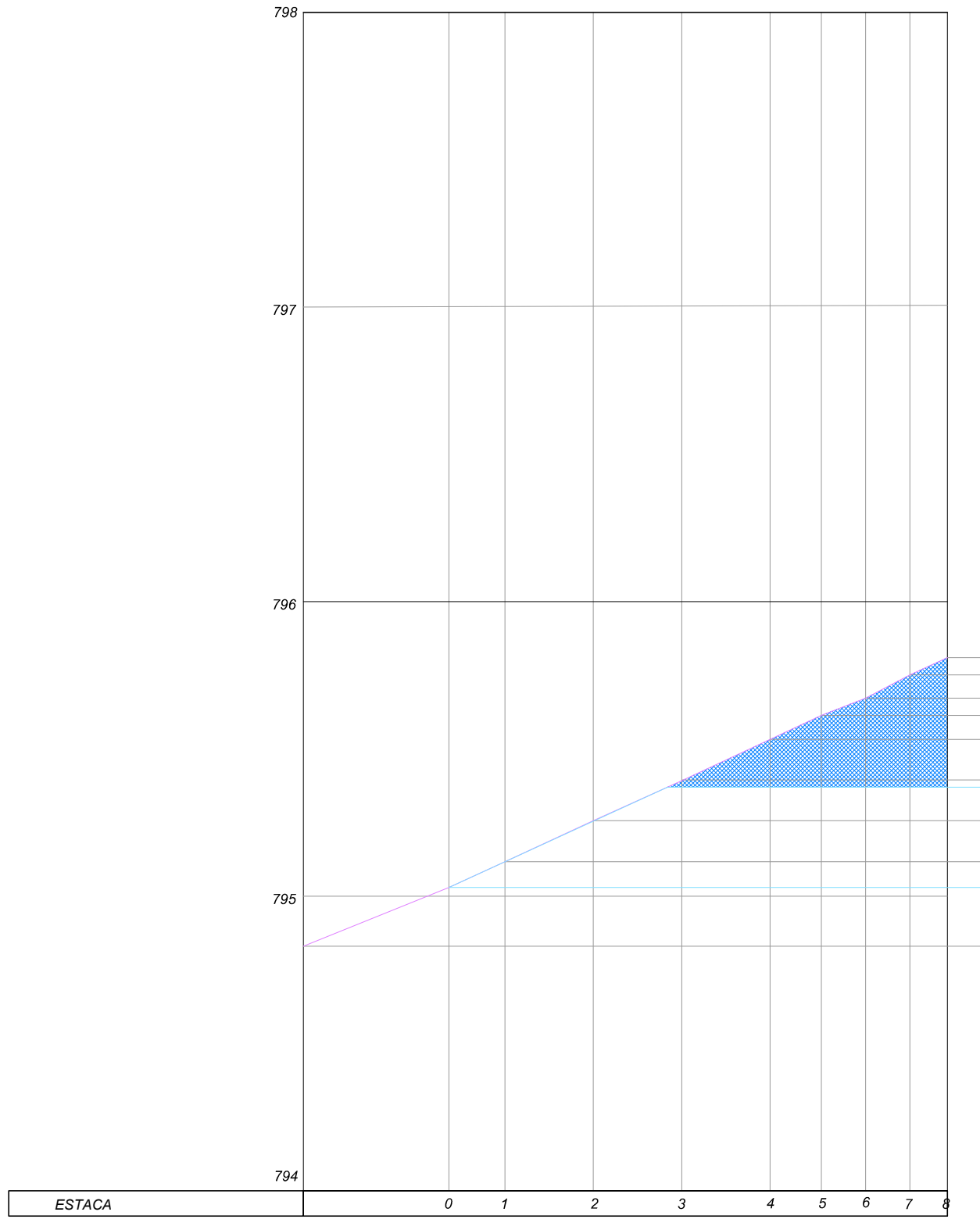
DESENHO Nº		
RESPONSÁVEL TÉCNICO		CAU
VISTO		DATA
PROJETO	SP-URBANISMO/SPE-GDU	Janeiro/2024
DESENHO	SP-URBANISMO/SPE-GDU	Janeiro/2024
VERIFICAÇÃO	SP-URBANISMO/SPE-GDU	Janeiro/2024
APROVAÇÃO	Guilherme H Fatorelli Del'Arco	Janeiro/2024
LIBERAÇÃO	Guilherme H Fatorelli Del'Arco	Janeiro/2024



ESTE DESENHO É PROPRIEDADE DA SP-URBANISMO NÃO PODENDO SER REPRODUZIDO E/OU REVELADO NO TODO OU EM PARTE SEM SUA AUTORIZAÇÃO.

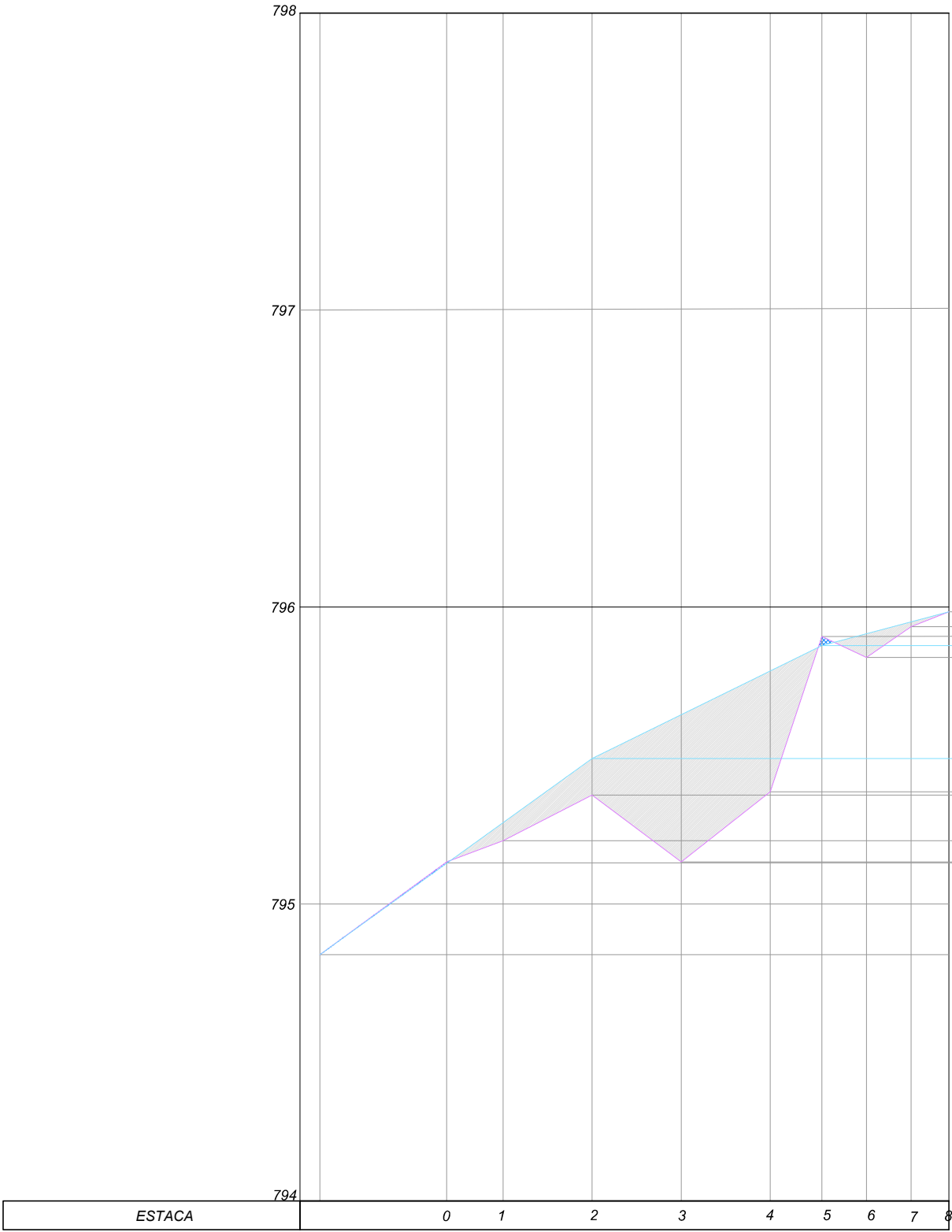
APROVAÇÃO FINAL	
VERIFICAÇÃO	
APROVAÇÃO	
LIBERAÇÃO	

OPERAÇÕES DE
CONTROLE DE
QUALIDADE



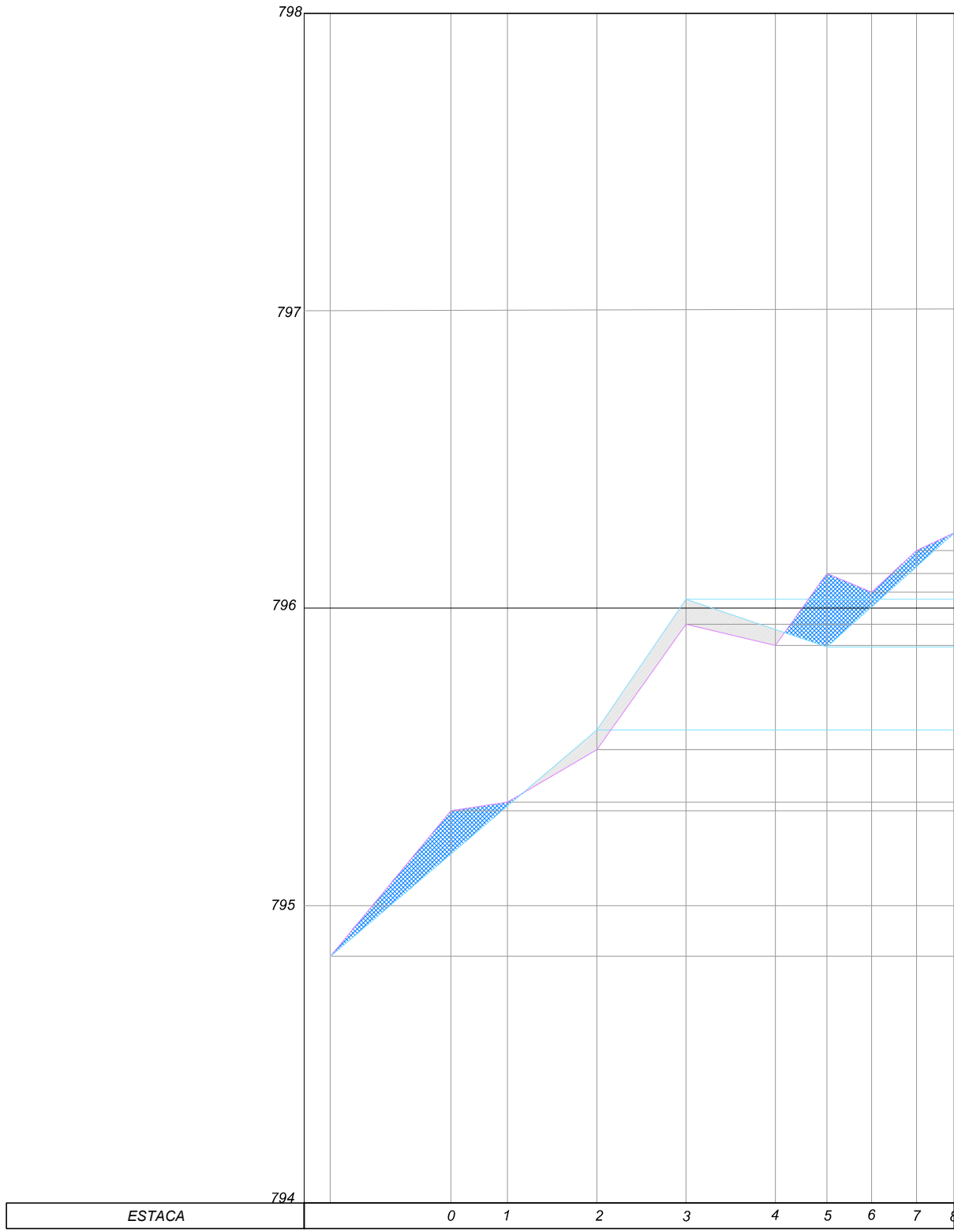
PERFIL LONGITUDINAL DA SEÇÃO A

CORTE: 0 m²
ATERRO: 20.768m²



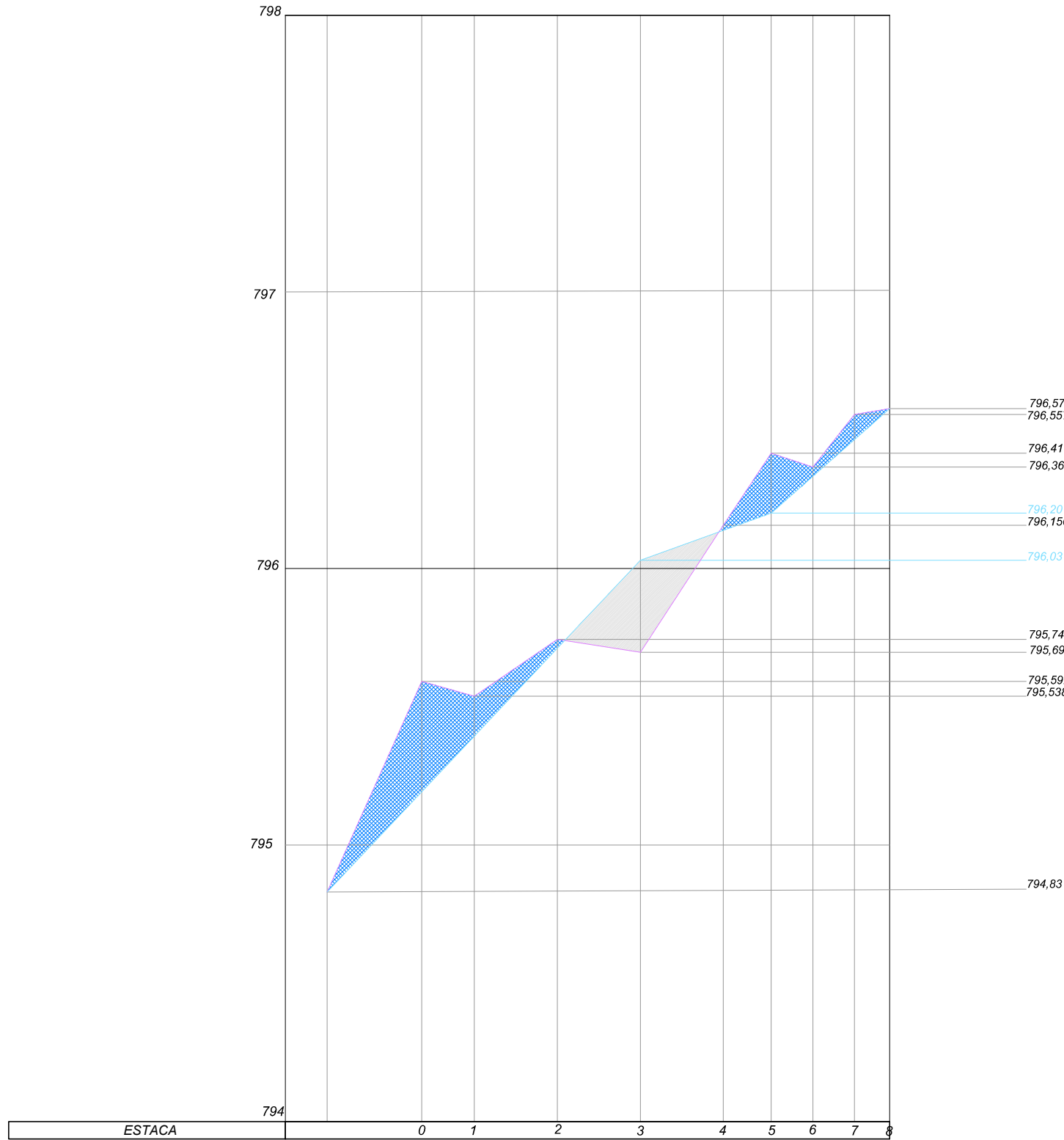
PERFIL LONGITUDINAL DA SEÇÃO B

CORTE: 30.866 m²
ATERRO: 188 m²



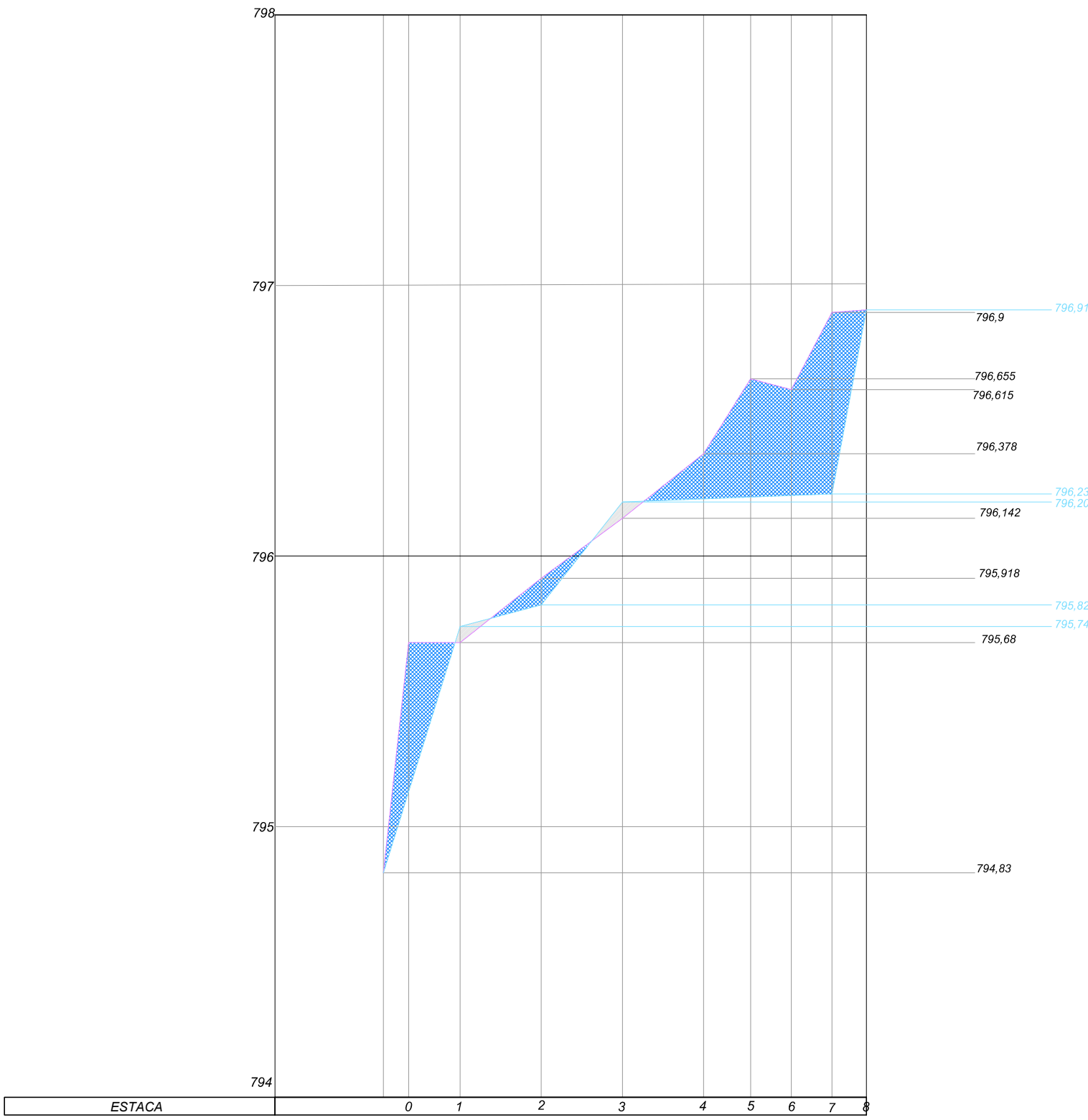
PERFIL LONGITUDINAL DA SEÇÃO C

CORTE: 5.225 m²
ATERRO: 9.619 m²



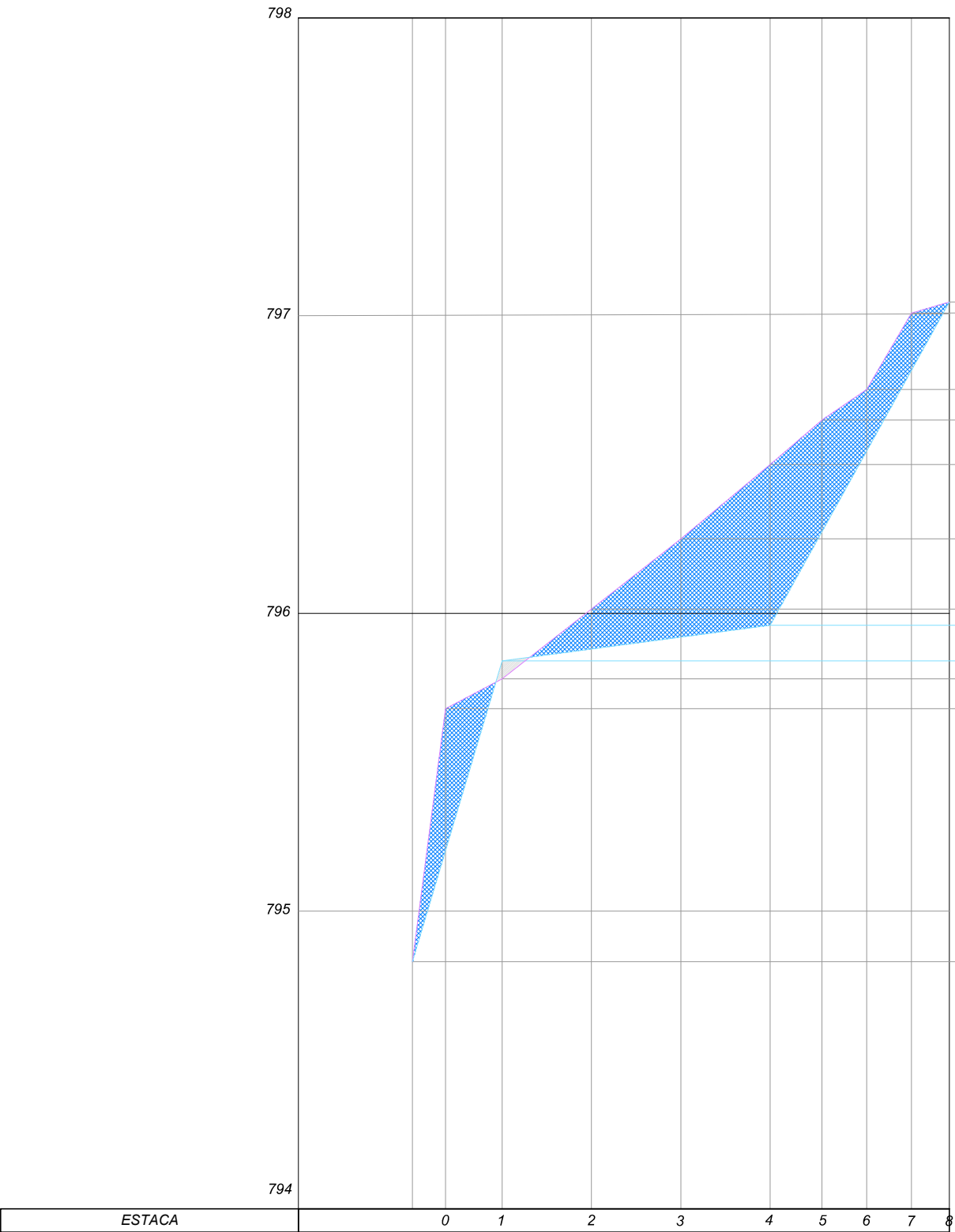
PERFIL LONGITUDINAL DA SEÇÃO D

CORTE: 9.294 m²
ATERRO: 20.129 m²



PERFIL LONGITUDINAL DA SEÇÃO E

CORTE: 978 m²
ATERRO: 34.741 m²



PERFIL LONGITUDINAL DA SEÇÃO F

CORTE: 342 m²
ATERRO: 45.430 m²



NOTAS:
1- MEDIDAS INDICADAS EM METRO, EXCETO QUANDO INDICADO.
2- CONFERIR MEDIDAS IN LOCO.

LEGENDA

NOTA:
1 - O projeto foi realizado atendendo integralmente as solicitações da CET expressas no processo SEI 7810.2023/0000886-6 e no parecer SPP/CST doc. SEI 088103050.
2 - O projeto foi realizado atendendo integralmente as solicitações da CPA expressas no processo SEI 7810.2023/0000887-4 e na informação SMPED/CPA doc. SEI 086741437.



DESENHO Nº
C D T 5 T E R 2 3 6 Ø
SUBSTITUÍDO POR Nº
SUBSTITUI Nº
OBRA

URBANISMO - REQUALIFICAÇÃO DE
ÁREAS LIVRES E PASSEIOS PÚBLICOS

TÍTULO
ÁREA PÚBLICA - COHAB
TERRAPLENAGEM

ESCALA 1:75 E 1:10

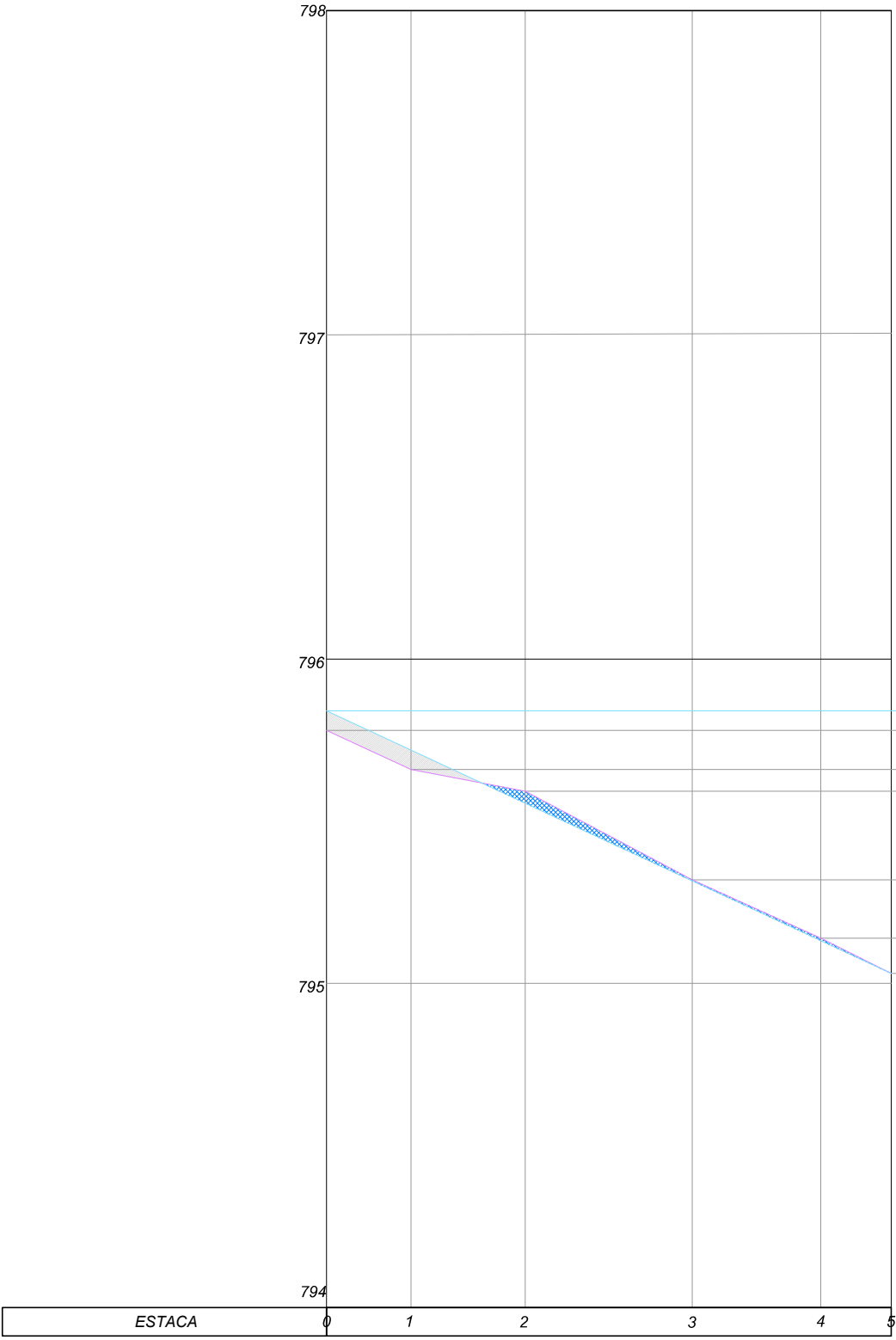
DESENHO Nº		
RESPONSÁVEL TÉCNICO CAU		
VISTO		DATA
PROJETO	SP-URBANISMO/SPE-GDU	Outubro/2023
DESENHO	SP-URBANISMO/SPE-GDU	Outubro/2023
VERIFICAÇÃO	SP-URBANISMO/SPE-GDU	Outubro/2023
APROVAÇÃO	Guilherme H Fatorelli Del'Arco	Outubro/2023
LIBERAÇÃO	Guilherme H Fatorelli Del'Arco	Outubro/2023



ESTE DESENHO É PROPRIEDADE DA SP-URBANISMO NÃO PODENDO SER REPRODUZIDO E/OU REVELADO NO TODO OU EM PARTE SEM SUA AUTORIZAÇÃO.

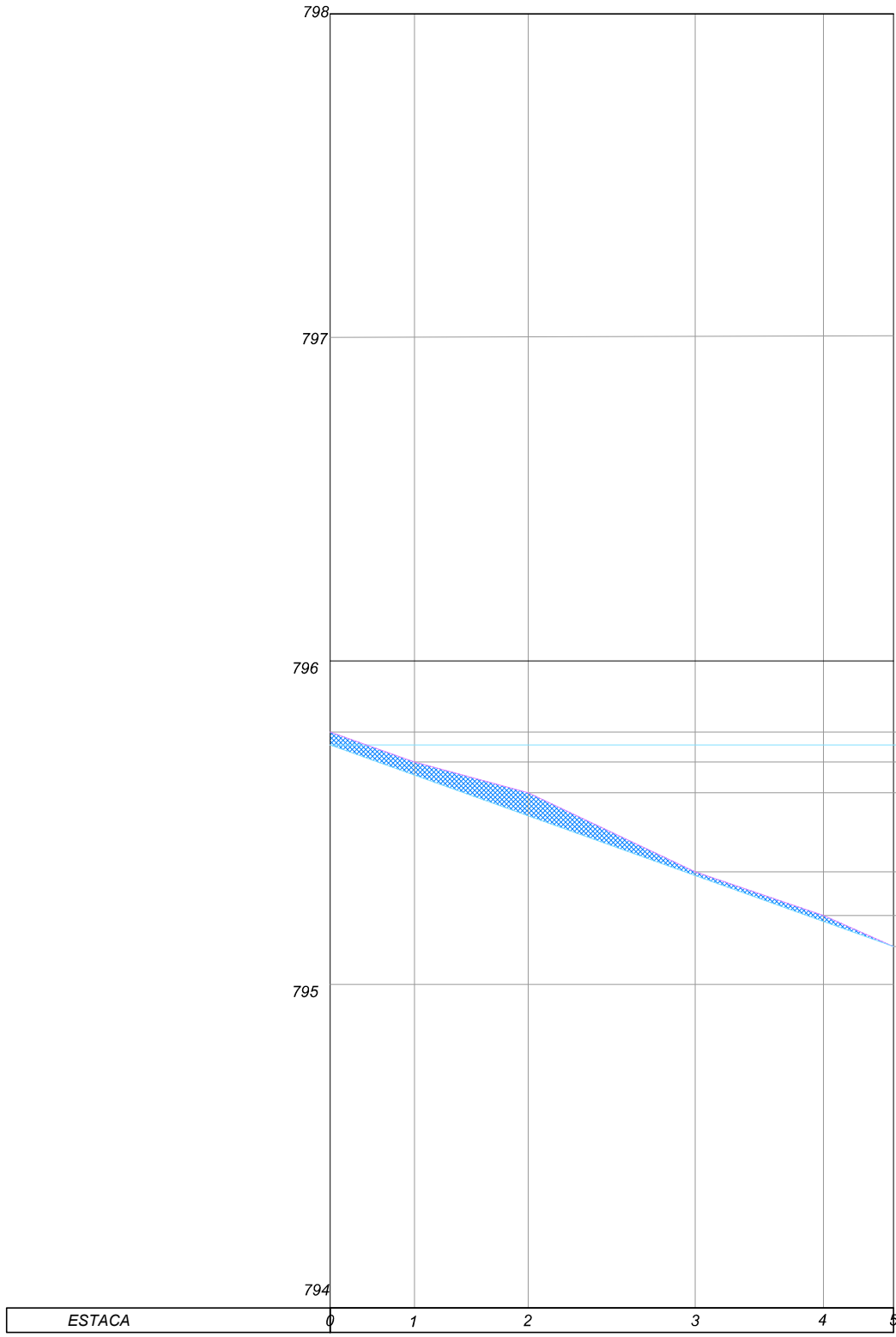
APROVAÇÃO FINAL	
VERIFICAÇÃO	
APROVAÇÃO	
LIBERAÇÃO	

LISTA DE DOCUMENTOS	
Codificação	Título
CDT 5 URB 235	ÁREA PÚBLICA - COHAB AMPLIAÇÃO 08 - A CONSTRUIR E DEMOLIR
CDT 5 URB 236	ÁREA PÚBLICA - COHAB AMPLIAÇÃO 08 - TRILHAS
CDT 5 PAI 235	ÁREA PÚBLICA - COHAB AMPLIAÇÃO 08 - PAISAGISMO
CDT 5 MOB 235	ÁREA PÚBLICA - COHAB AMPLIAÇÃO 08 - MOBILIÁRIO
CDT 5 LUM 235	ÁREA PÚBLICA - COHAB AMPLIAÇÃO 08 - LUMINOTÉCNICO



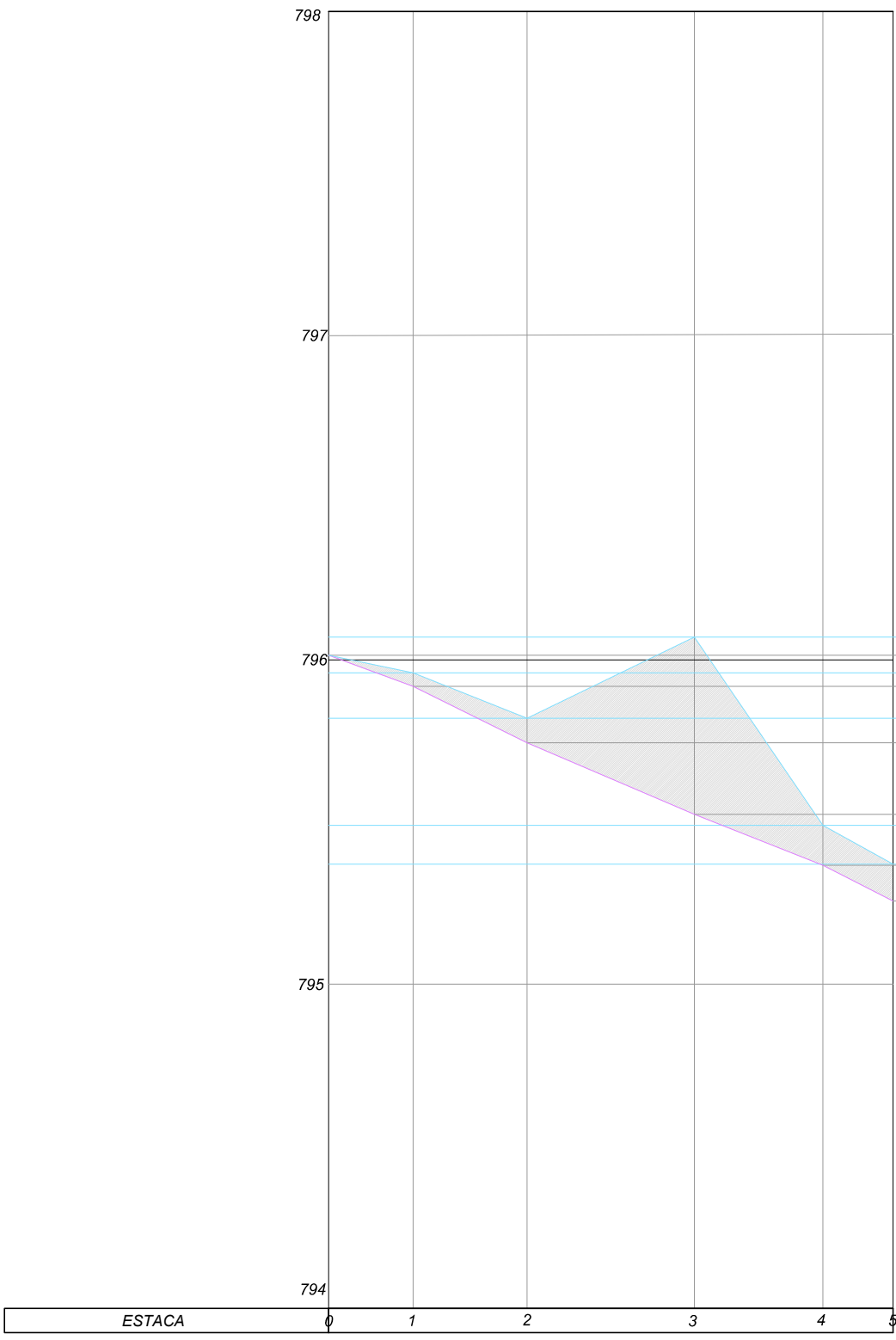
PERFIL LONGITUDINAL DA SEÇÃO 00

CORTE: 2.216 m²
ATERRO: 2.322 m²



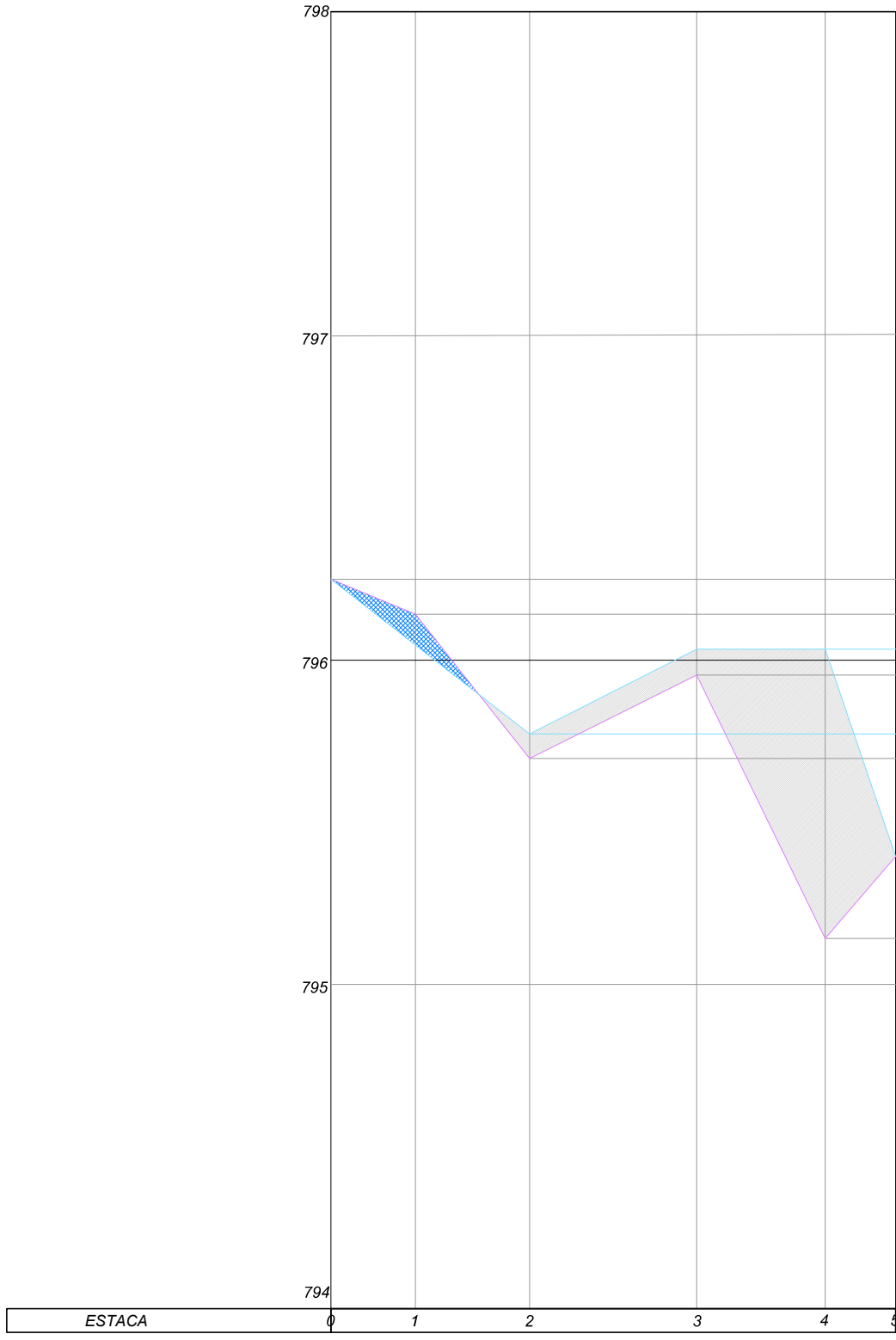
PERFIL LONGITUDINAL DA SEÇÃO 01

CORTE: 0 m²
ATERRO: 5.918 m²



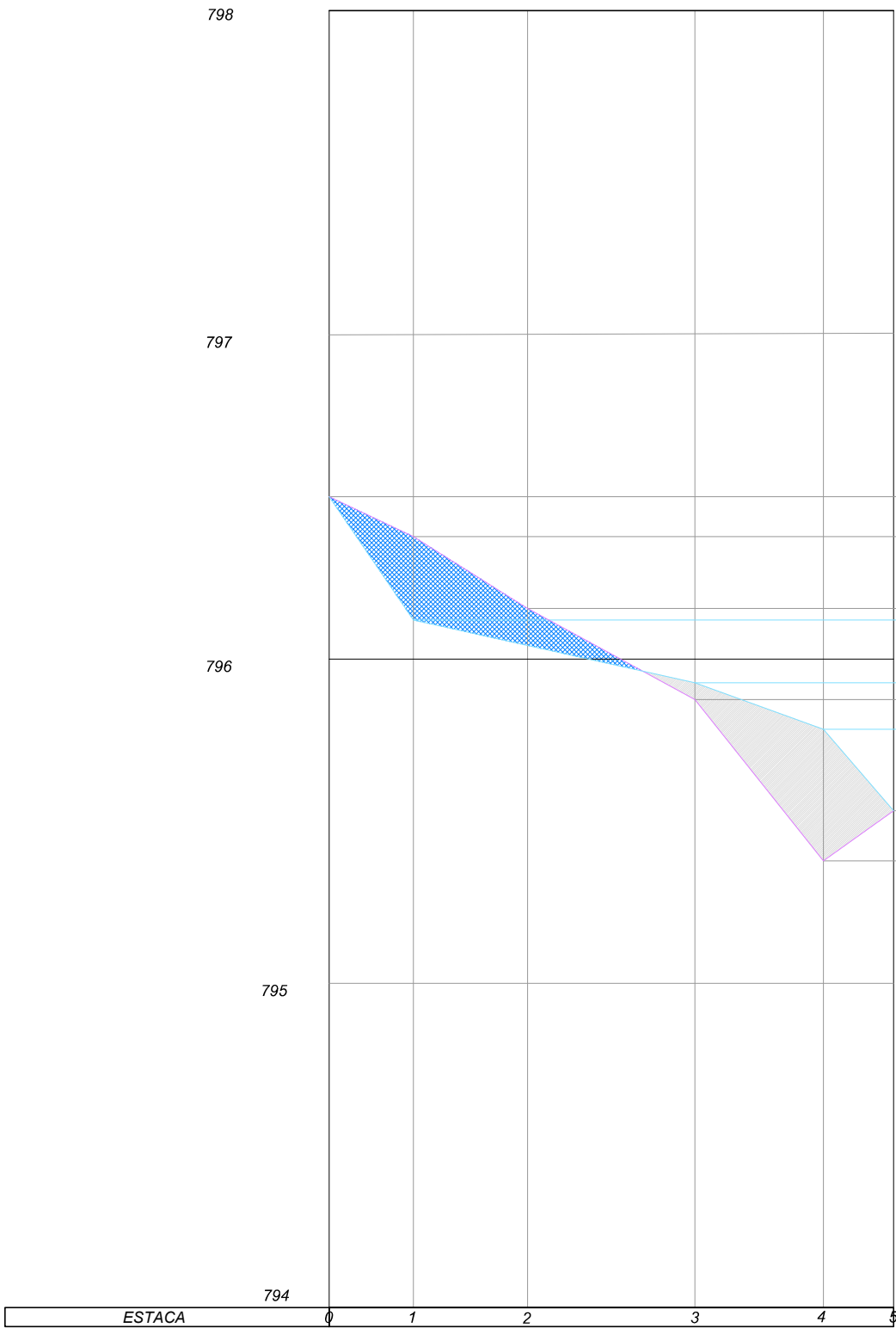
PERFIL LONGITUDINAL DA SEÇÃO 02

CORTE: 34.484 m²
ATERRO: 0 m²



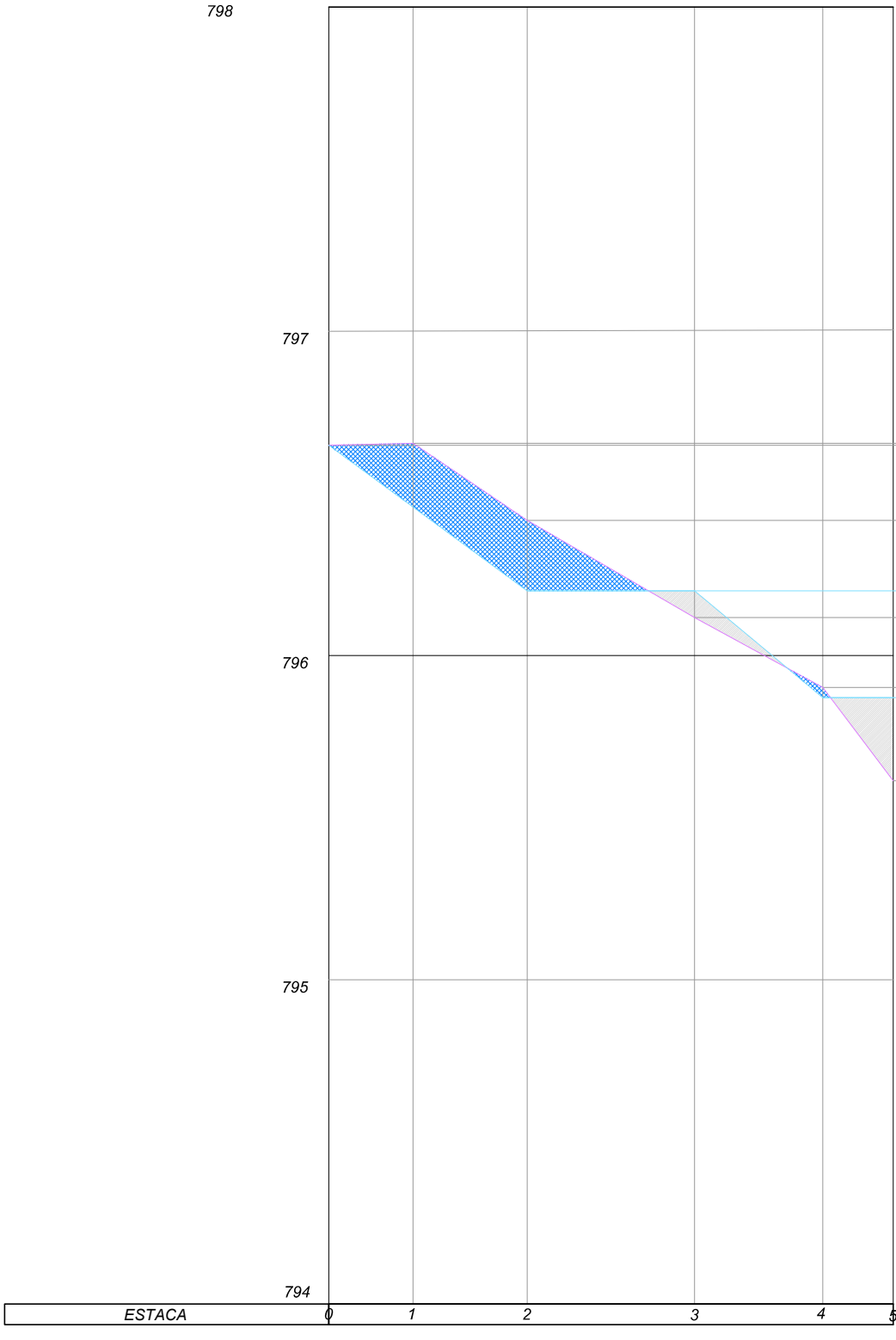
PERFIL LONGITUDINAL DA SEÇÃO 03

CORTE: 33.512 m²
ATERRO: 2.164 m²



PERFIL LONGITUDINAL DA SEÇÃO 04

CORTE: 13.895 m²
ATERRO: 11.918 m²



PERFIL LONGITUDINAL DA SEÇÃO 05

CORTE: 4.248 m²
ATERRO: 14.724 m²



NOTAS:
1- MEDIDAS INDICADAS EM METRO, EXCETO QUANDO INDICADO.
2- CONFERIR MEDIDAS IN LOCO.

LEGENDA

NOTA:
1 - O projeto foi realizado atendendo integralmente as solicitações da CET expressas no processo SEI 7810.2023/0000886-6 e no parecer SPP/CST doc. SEI 088103050.
2 - O projeto foi realizado atendendo integralmente as solicitações da CPA expressas no processo SEI 7810.2023/0000887-4 e na informação SMPED/CPA doc. SEI 086741437.



DESENHO Nº
C D T 5 T E R 2 3 7 Ø
SUBSTITUÍDO POR Nº
SUBSTITUI Nº
OBRA

URBANISMO - REQUALIFICAÇÃO DE ÁREAS LIVRES E PASSEIOS PÚBLICOS

TÍTULO
ÁREA PÚBLICA - COHAB TERRAPLENAGEM

ESCALA 1:75 E 1:10

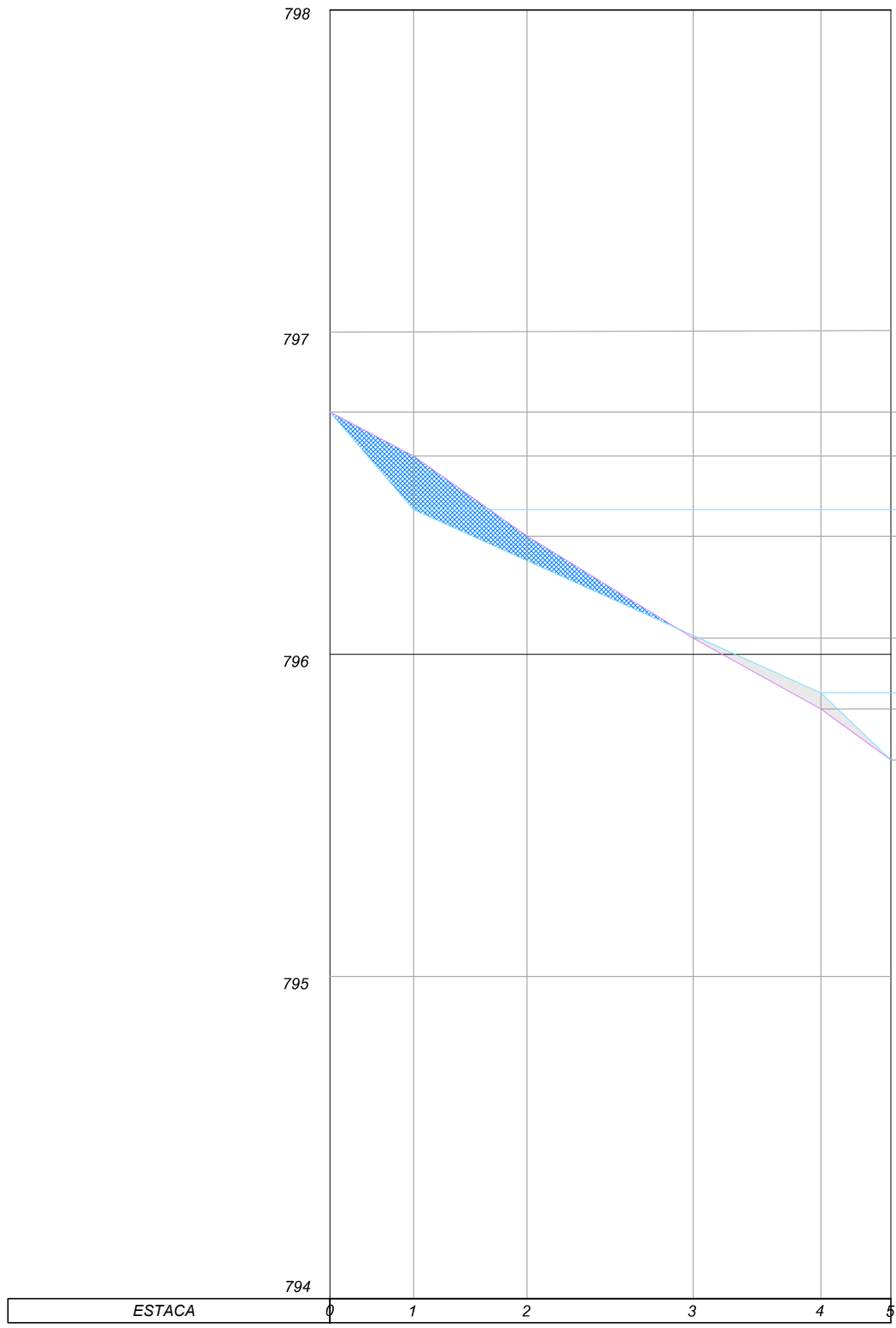
DESENHO Nº		
RESPONSÁVEL TÉCNICO		
VISTO		DATA
PROJETO	SP-URBANISMO/SPE-GDU	Outubro/2023
DESENHO	SP-URBANISMO/SPE-GDU	Outubro/2023
VERIFICAÇÃO	SP-URBANISMO/SPE-GDU	Outubro/2023
APROVAÇÃO	Guilherme H Fatorelli Del'Arco	Outubro/2023
LIBERAÇÃO	Guilherme H Fatorelli Del'Arco	Outubro/2023



ESTE DESENHO É PROPRIEDADE DA SP-URBANISMO NÃO PODENDO SER REPRODUZIDO E/OU REVELADO NO TODO OU EM PARTE SEM SUA AUTORIZAÇÃO.

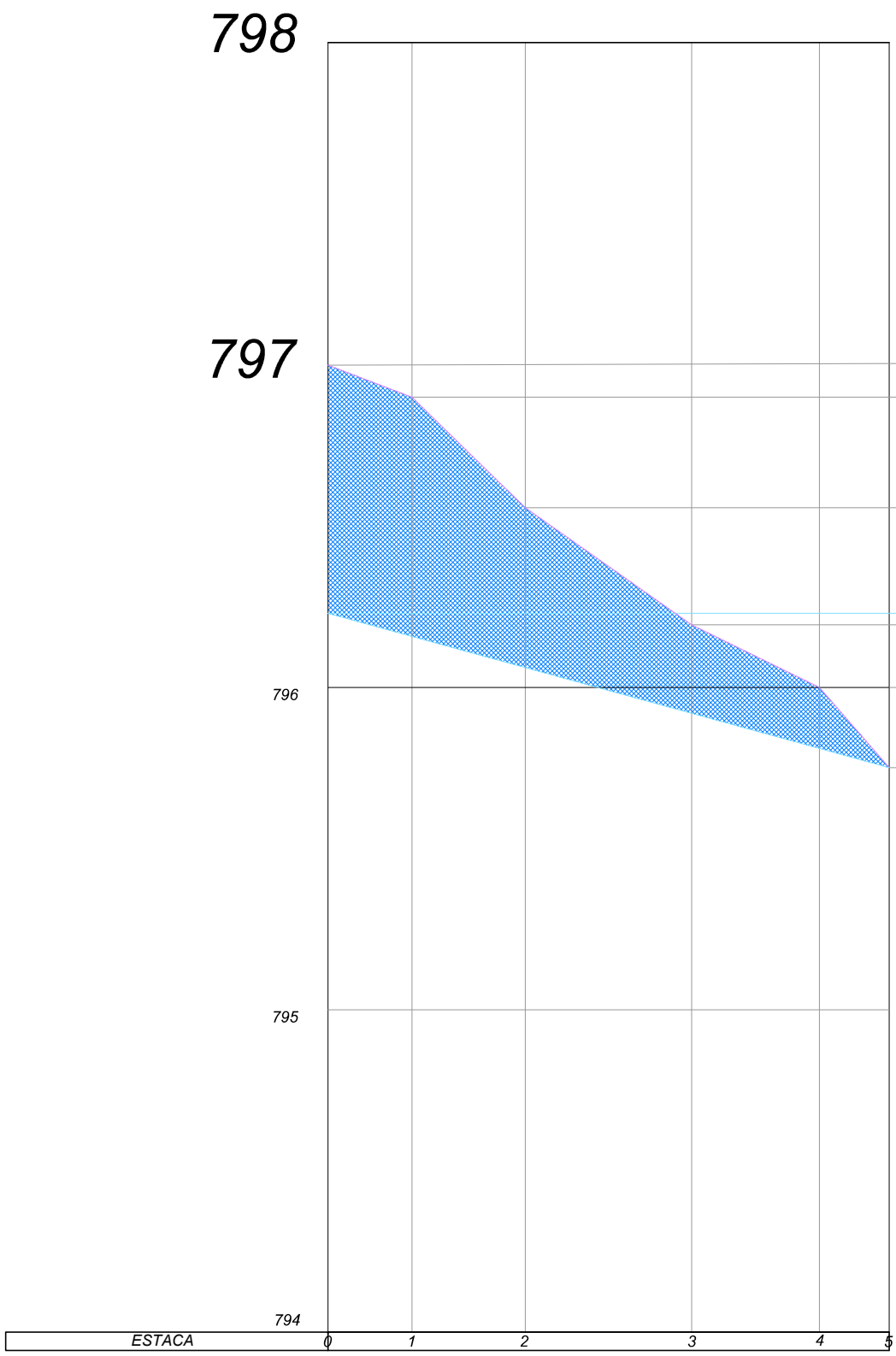
APROVAÇÃO FINAL	
VERIFICAÇÃO	
APROVAÇÃO	
LIBERAÇÃO	

LISTA DE DOCUMENTOS	
Codificação	Título
CDT 5 URB 235	ÁREA PÚBLICA - COHAB AMPLIAÇÃO 08 - A CONSTRUIR E DEMOLIR
CDT 5 URB 236	ÁREA PÚBLICA - COHAB AMPLIAÇÃO 08 - TRILHAS
CDT 5 PAI 235	ÁREA PÚBLICA - COHAB AMPLIAÇÃO 08 - PAISAGISMO
CDT 5 MOB 235	ÁREA PÚBLICA - COHAB AMPLIAÇÃO 08 - MOBILIÁRIO
CDT 5 LUM 235	ÁREA PÚBLICA - COHAB AMPLIAÇÃO 08 - LUMINOTÉCNICO



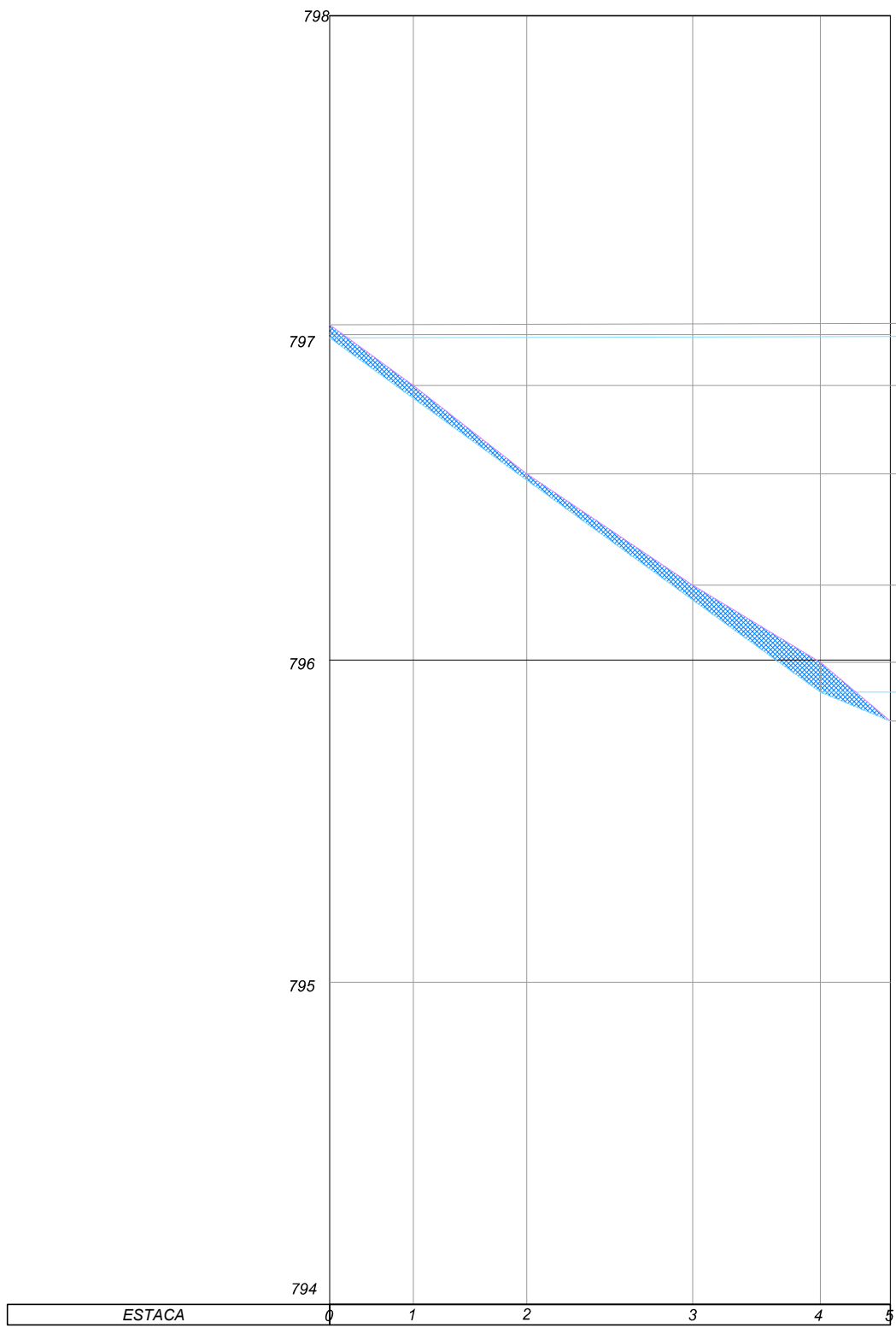
PERFIL LONGITUDINAL DA SEÇÃO 06

CORTE: 1.717 m²
ATERRO: 8.208 m²



PERFIL LONGITUDINAL DA SEÇÃO 07

CORTE: 0 m²
ATERRO: 72.511 m²



PERFIL LONGITUDINAL DA SEÇÃO 08

CORTE: 0 m²
ATERRO: 11.144 m²



NOTAS:
1- MEDIDAS INDICADAS EM METRO, EXCETO QUANDO INDICADO.
2- CONFERIR MEDIDAS IN LOCO.

LEGENDA

NOTA:
1 - O projeto foi realizado atendendo integralmente as solicitações da CET expressas no processo SEI 7810.2023/0000886-6 e no parecer SPP/CST doc. SEI 088103050.
2 - O projeto foi realizado atendendo integralmente as solicitações da CPA expressas no processo SEI 7810.2023/0000887-4 e na informação SMPED/CPA doc. SEI 086741437.



DESENHO Nº
C | D | T | 5 | T | E | R | 2 | 3 | 8 | Ø
SUBSTITUÍDO POR Nº
SUBSTITUI Nº
OBRA

URBANISMO - REQUALIFICAÇÃO DE ÁREAS LIVRES E PASSEIOS PÚBLICOS

TÍTULO
ÁREA PÚBLICA - COHAB TERRAPLENAGEM

ESCALA 1:75 E 1:10

DESENHO Nº		
RESPONSÁVEL TÉCNICO		CAU
VISTO		DATA
PROJETO	SP-URBANISMO/SPE-GDU	Outubro/2023
DESENHO	SP-URBANISMO/SPE-GDU	Outubro/2023
VERIFICAÇÃO	SP-URBANISMO/SPE-GDU	Outubro/2023
APROVAÇÃO	Guilherme H Fatorelli Del'Arco	Outubro/2023
LIBERAÇÃO	Guilherme H Fatorelli Del'Arco	Outubro/2023

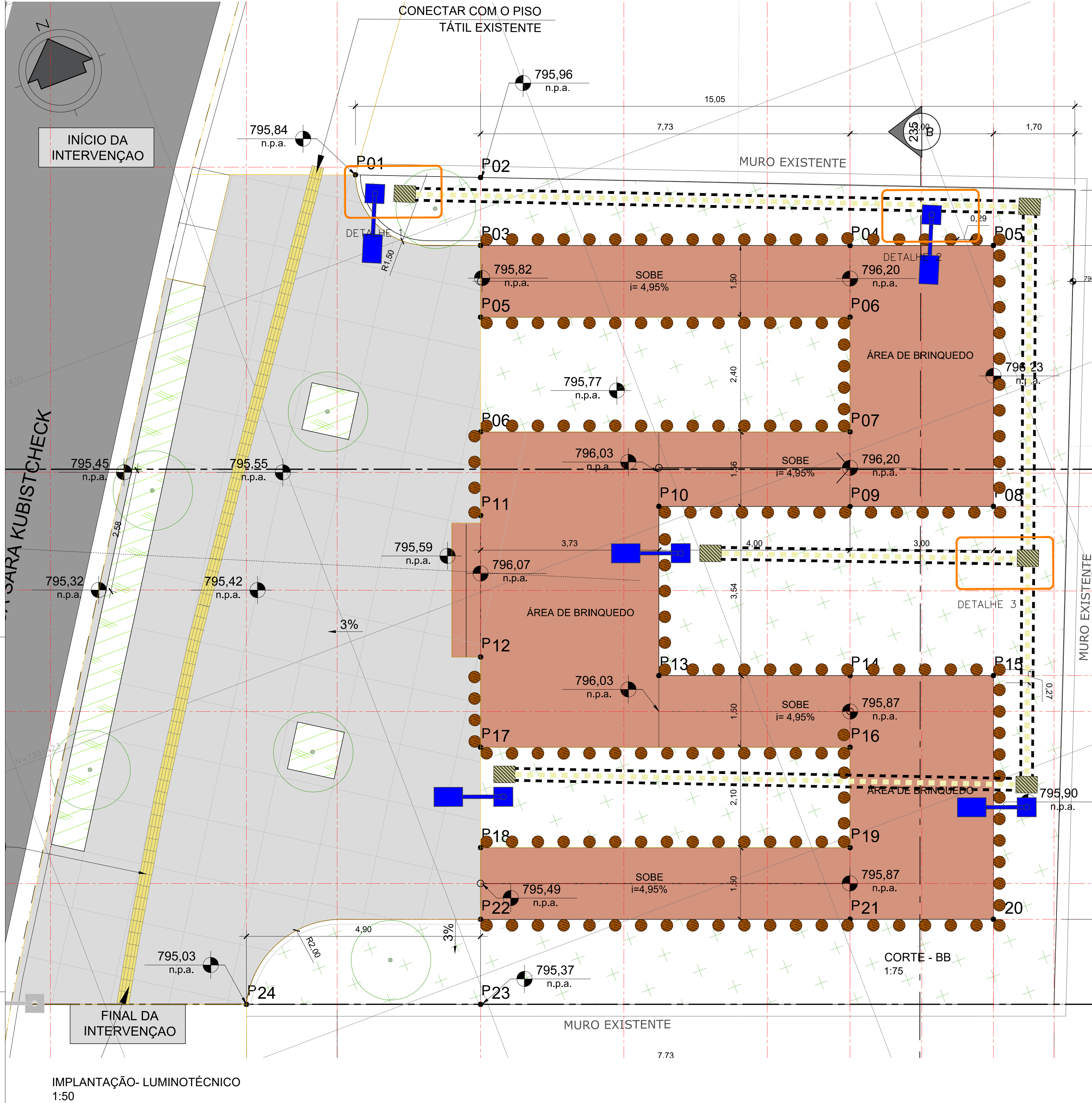


ESTE DESENHO É PROPRIEDADE DA SP-URBANISMO NÃO PODENDO SER REPRODUZIDO E/OU REVELADO NO TODO OU EM PARTE SEM SUA AUTORIZAÇÃO.

APROVAÇÃO FINAL	
VERIFICAÇÃO	
APROVAÇÃO	
LIBERAÇÃO	

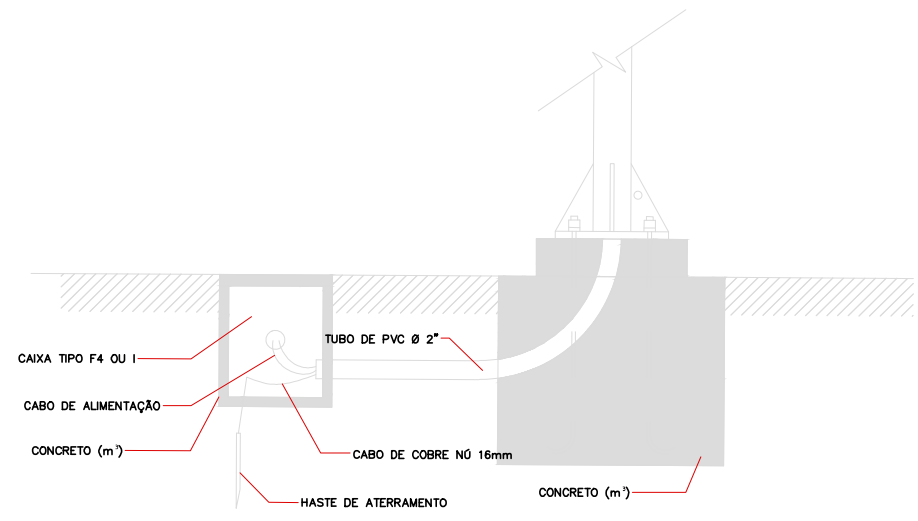
RUA SARA KUBITSCHKE TIRADENTES VOLUMES CORTE A ATERROS

SEÇÃO	SEÇÃO CORTE	SEÇÃO ATERRO	A MÉDIA CORTE	S MÉDIA ATERRO	DISTÂNCIA	V CORTE	V ATERRO
SEÇÃO 0	2,22	2,32					
SEÇÃO 1	0,00	5,92	1,11	4,12	1,90	2,11	7,83
SEÇÃO 2	34,48	0,00	17,24	2,96	3,00	51,73	8,88
SEÇÃO 3	35,51	2,16	35,00	1,08	3,00	104,99	3,25
SEÇÃO 4	13,90	11,92	24,70	7,04	3,00	74,11	21,12
SEÇÃO 5	4,25	14,72	9,07	13,32	1,73	15,69	23,05
SEÇÃO 6	1,72	8,21	2,98	11,47	1,50	4,47	17,20
SEÇÃO 7	0,00	72,61	0,86	40,41	1,50	1,29	60,61
SEÇÃO 8	0,00	11,14	0,00	41,88	1,27	0,00	53,18
					TOTAL M3	254,39	195,12

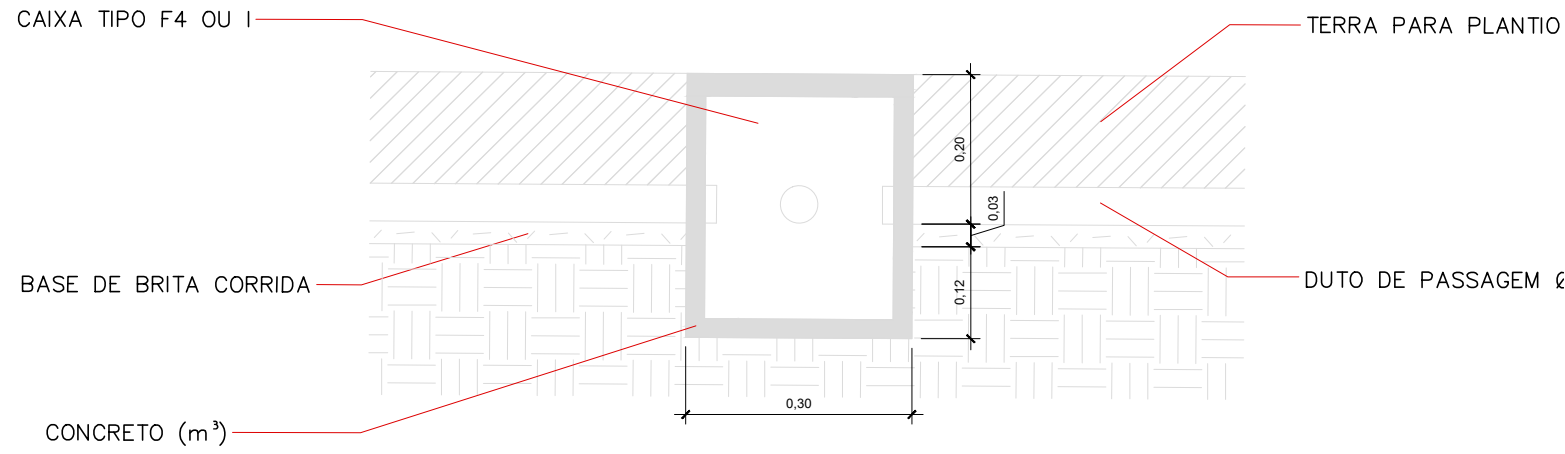


IMPLANTAÇÃO- LUMINOTÉCNICO
1:50

DETALHE 1 - BASE PARA POSTE FLANGEADO COM CAIXA DE PASSAGEM
1:20



DETALHE 2 - POSTE FLANGEADO
1:20



DETALHE 3 - ESCAVAÇÃO PARA DUTO DE PASSAGEM
1:10

MEMORIAL ILUMINAÇÃO - TERRITÓRIO EDUCADOR CDT		
SÍMBOLO	TIPOLOGIA	QUANTIDADE
	POSTE DE ILUMINAÇÃO PROPOSTO- 5m - SP-1-B	5
	CAIXA DE PASSAGEM PROPOSTO	6
	DUTO DE PASSAGEM PROPOSTO	42,12m
	ÁREA DE ESCAVAÇÃO	2,42m³



NOTAS:
1- MEDIDAS INDICADAS EM METRO, EXCETO QUANDO INDICADO.

- LEGENDA
- PAVIMENTO ASFÁTICO (EXISTENTE)
 - PAVIMENTO ASFÁTICO (NOVO)
 - PAVIMENTO ASFÁTICO (DEMOLIÇÃO)
 - GUIA (EXISTENTE)
 - GUIA (NOVA)
 - GUIA CHAPÉU (NOVA)
 - GUIA (ARRANCAMENTO)
 - GUIA (REASSENTAMENTO)
 - SARJETA (EXISTENTE)
 - SARJETA (NOVA)
 - SARJETA E SARJETÃO (DEMOLIÇÃO)
 - CALÇADA (EXISTENTE)
 - CALÇADA (NOVA)
 - CALÇADA (DEMOLIÇÃO)
 - ÁREA VERDE (EXISTENTE)
 - ÁREA VERDE (NOVA)
 - ÁREA VERDE (DEMOLIÇÃO)
 - TRAVESSIA ELEVADA (NOVO)
 - CORRIMÃO (NOVO)
 - TRONCO DE EUCALÍPTO (NOVO)
 - DUTOS DE PASSAGEM
 - ÁRVORE (EXISTENTE)
 - ÁRVORE (NOVA)
 - POSTE
 - RAMPA ACESSÍVEL
 - GUIA REBAIXADA (NOVO)
 - LUMINÁRIA (EXISTENTE)
 - SEMAFORO (EXISTENTE)
 - TAMPAS DE PV
 - PLACAS
 - BALIZADORES
 - BOCA DE LOBO
 - PISO TÁTIL
 - LUMINÁRIA A SER IMPLANTADA
 - CAIXA DE PASSAGEM

NOTA:
1 - O projeto foi realizado atendendo integralmente as solicitações da CET expressas no processo SEI 7810.2023/0000886-6 e no parecer SPP/GST doc. SEI 088103050.
2 - O projeto foi realizado atendendo integralmente as solicitações da CPA expressas no processo SEI 7810.2023/0000887-4 e na informação SMPED/CPA doc. SEI 086741437.



DESENHO Nº
C D T 5 L U M 2 3 5 Ø
SUBSTITUÍDO POR Nº
SUBSTITUI Nº
OBRA
URBANISMO SOCIAL
TERRITÓRIO EDUCADOR
CIDADE TIRADENTES

TÍTULO
URBANISMO - REQUALIFICAÇÃO DE
ÁREAS LIVRES E PASSEIOS PÚBLICOS

ÁREA PÚBLICA - COHAB
RUA SARA KUBITSCHKE
PLANTA DE ILUMINAÇÃO

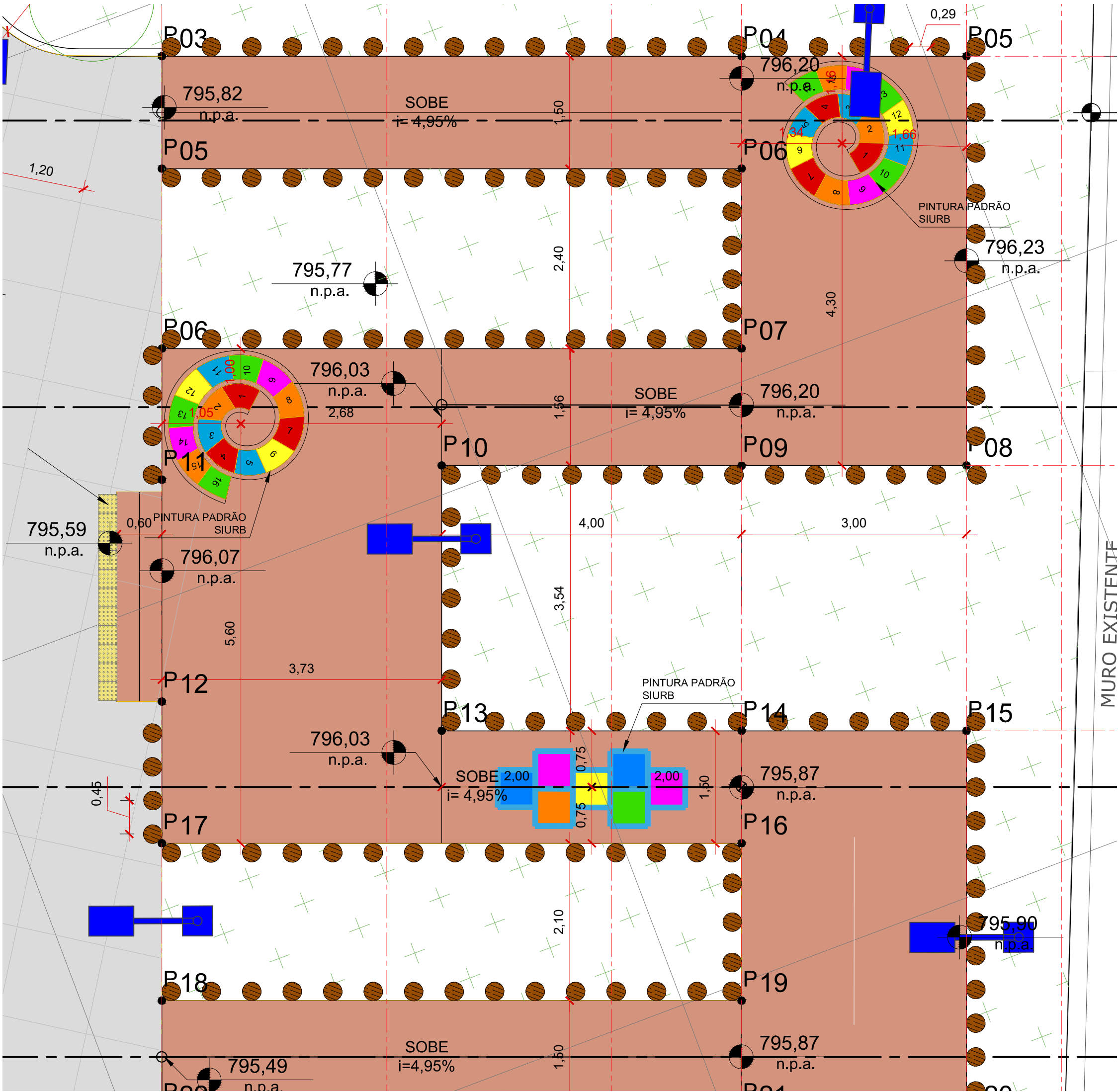
ESCALA INDICADA

DESENHO Nº		
RESPONSÁVEL TÉCNICO Guilherme H Fatorelli Del'Arco		CAU 00A1221043
VISTO		DATA
PROJETO	SP-URBANISMO/SPE-GDU	Outubro/2023
DESENHO	SP-URBANISMO/SPE-GDU	Outubro/2023
VERIFICAÇÃO	SP-URBANISMO/SPE-GDU	Outubro/2023
APROVAÇÃO	Guilherme H Fatorelli Del'Arco	Outubro/2023
LIBERAÇÃO	Guilherme H Fatorelli Del'Arco	Outubro/2023

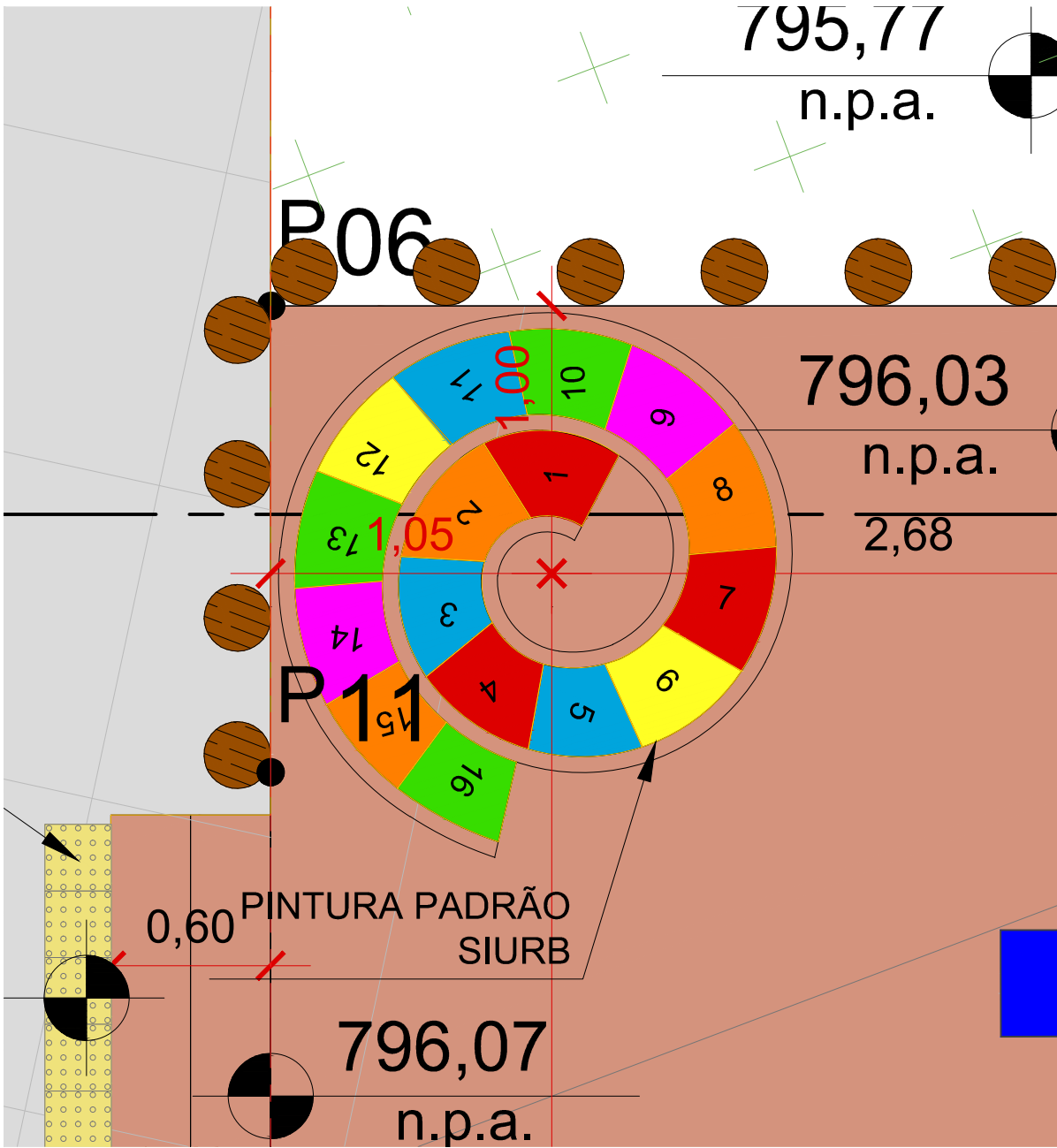


ESTE DESENHO É PROPRIEDADE DA SP-URBANISMO NÃO PODENDO SER REPRODUZIDO E/OU REVELADO NO TODO OU EM PARTE SEM SUA AUTORIZAÇÃO.

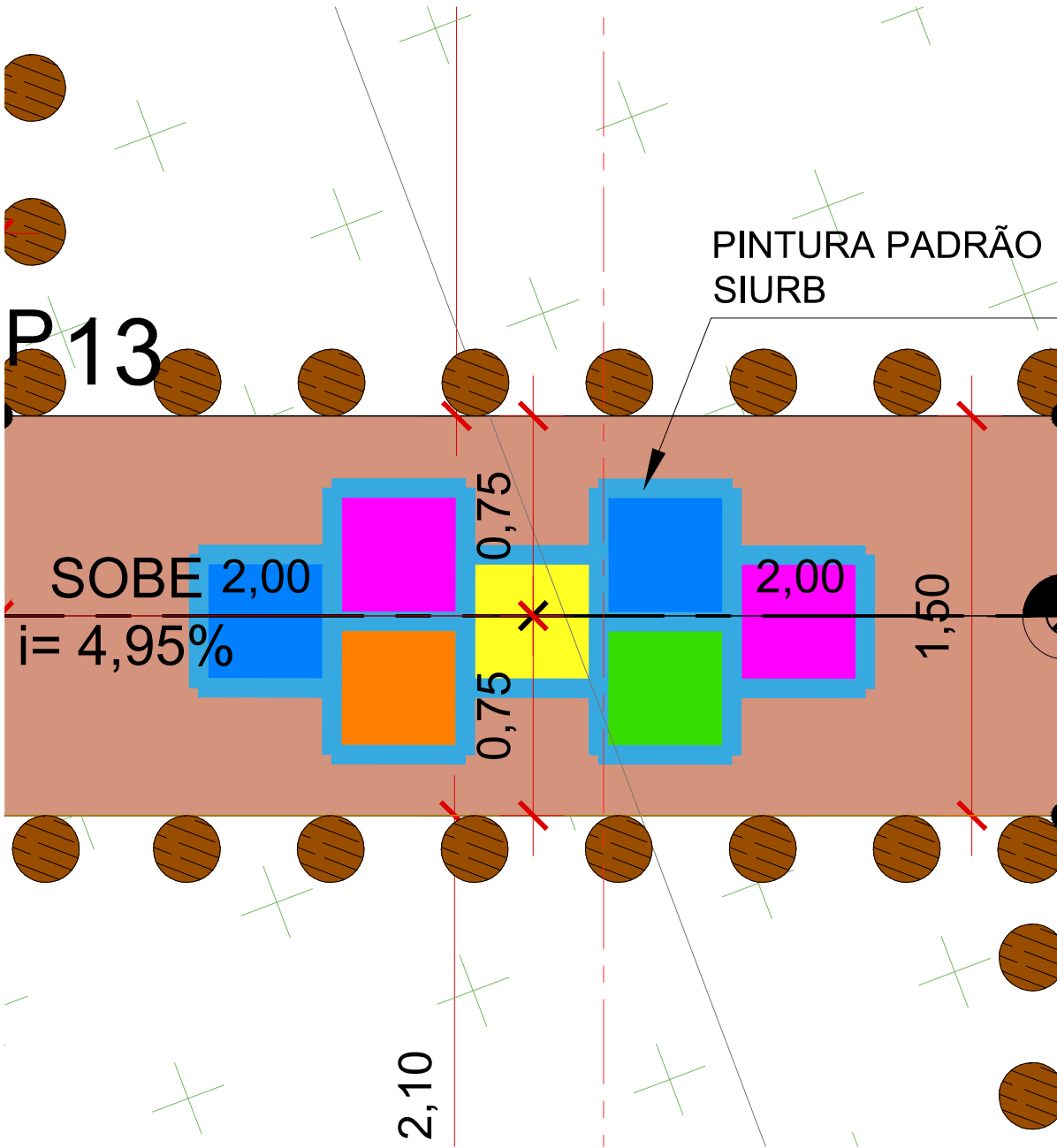
APROVAÇÃO FINAL	
VERIFICAÇÃO	
APROVAÇÃO	
LIBERAÇÃO	



PLANTA BAIXA - A CONSTRUIR
1:50



AMPLIAÇÃO - CARACOL
1:25



AMPLIAÇÃO - AMARELINHA
1:25

CORES	R	G	B	ÁREAS (M²)
VERDE	51	204	82	2.35
AMARELO	255	127	0	2.0
VERMELHO	255	0	255	1.92
VERDE-AMARELO	255	255	0	1.65
VERDE-VERMELHO	0	153	204	2.4
VERMELHO-AMARELO	204	0	0	2.0
VERMELHO-VERDE	0	0	0	0.46

PINTURAS DE CHÃO	
TIPOLOGIA	UNID.
AMARELINHA	1
CARACOL	2



NOTAS:
1- MEDIDAS INDICADAS EM METRO, EXCETO QUANDO INDICADO.

- LEGENDA
- PAVIMENTO ASFÁTICO (EXISTENTE)
 - PAVIMENTO ASFÁTICO (NOVO)
 - PAVIMENTO ASFÁTICO (DEMOLIÇÃO)
 - GUIA (EXISTENTE)
 - GUIA (NOVA)
 - GUIA CHAPÉU (NOVA)
 - GUIA (ARRANCAMENTO)
 - GUIA (REASSENTAMENTO)
 - SARJETA (EXISTENTE)
 - SARJETA (NOVA)
 - SARJETA E SARJETÃO (DEMOLIÇÃO)
 - CALÇADA (EXISTENTE)
 - CALÇADA (NOVA)
 - CALÇADA (DEMOLIÇÃO)
 - ÁREA VERDE (EXISTENTE)
 - ÁREA VERDE (NOVA)
 - ÁREA VERDE (DEMOLIÇÃO)
 - TRAVESSIA ELEVADA (NOVO)
 - CORRIMÃO (NOVO)
 - TRONCO DE EUCALÍPTO (NOVO)
 - ÁRVORE (EXISTENTE)
 - ÁRVORE (NOVA)
 - POSTE
 - RAMPA ACESSÍVEL
 - GUIA REBAIXADA (NOVO)
 - LUMINÁRIA (EXISTENTE)
 - SEMAFÓRO (EXISTENTE)
 - TAMPAS DE PV
 - PLACAS
 - BALIZADORES
 - BOCA DE LOBO
 - PISO TÁTIL
 - LUMINÁRIA A SER IMPLANTADA

NOTA:
1 - O projeto foi realizado atendendo integralmente as solicitações da CET expressas no processo SEI 7810.2023/0000886-6 e no parecer SPP/GST doc. SEI 088103050.
2 - O projeto foi realizado atendendo integralmente as solicitações da CPA expressas no processo SEI 7810.2023/0000887-4 e na informação SMPED/CPA doc. SEI 086741437.



DESENHO Nº
C D T 5 P I N 2 3 5 B

SUBSTITUÍDO POR Nº
SUBSTITUI Nº

OBRA
URBANISMO SOCIAL
TERRITÓRIO EDUCADOR
CIDADE TIRADENTES

TÍTULO
URBANISMO - REQUALIFICAÇÃO DE
ÁREAS LIVRES E PASSEIOS PÚBLICOS

ÁREA PÚBLICA - COHAB
PLANTA DE PINTURA DE CHÃO

ESCALA 1:50

DESENHO Nº		
RESPONSÁVEL TÉCNICO Guilherme H Fatorelli Del'Arco		CAU 00A1221043
PROJETO	SP-URBANISMO/SPE-GDU	Janeiro/2024
DESENHO	SP-URBANISMO/SPE-GDU	Janeiro/2024
VERIFICAÇÃO	SP-URBANISMO/SPE-GDU	Janeiro/2024
APROVAÇÃO	Guilherme H Fatorelli Del'Arco	Janeiro/2024
LIBERAÇÃO	Guilherme H Fatorelli Del'Arco	Janeiro/2024



ESTE DESENHO É PROPRIEDADE DA SP-URBANISMO NÃO PODENDO SER REPRODUZIDO E/OU REVELADO NO TODO OU EM PARTE SEM SUA AUTORIZAÇÃO.

APROVAÇÃO FINAL	
VERIFICAÇÃO	
APROVAÇÃO	
LIBERAÇÃO	